

ANO: 2015

Ministério do Ambiente, Ordenamento do Território e Energia

Designação do Serviço | Organismo:

Direção-Geral do Território

Missão:

MISSÃO: Prosseguir as políticas públicas de ordenamento do território e de urbanismo, bem como a criação e manutenção das bases de dados geográficos de referência.

Objetivos Estratégicos (OE):

	Meta	Grau de concretização
OE1: Colaborar na formulação, acompanhamento e avaliação das políticas públicas de ordenamento do território e do urbanismo, da informação geográfica, da cartografia, da geodesia e do cadastro		
OE2: Assegurar a execução da política nacional de cadastro		
OE3: Assegurar a execução das políticas nacionais de informação geográfica, cartografia e geodesia, bem como a criação e gestão de infraestruturas de dados espaciais		
OE4: Promover a investigação, a disseminação de boas práticas de e o desenvolvimento e a difusão de orientações técnicas nos domínios do OT&U, da informação geográfica, da cartografia, da geodesia e do cadastro		
OE5: Promover a eficiência e eficácia na organização e funcionamento da DGT		

Objetivos Operacionais (OOP)

EFICÁCIA

PESO: 35%

OOP1: Participar na elaboração da legislação e regulamentação no âmbito da reforma do quadro legal e regulamentar do ordenamento do território

											Peso:	45%
Indicadores	Realizado 2013	Realizado 2014	Meta 2015	Tolerância	Valor Crítico	Peso	Mês (monitorização)	Resultado	Taxa de Realização	Classificação	Desvio	
Ind1	Prazo de elaboração da regulamentação decorrente do regime jurídico dos instrumentos de gestão territorial		30-Nov	30 dias	15-Out	100%			#VALOR!	#VALOR!	#VALOR!	

Taxa de Realização do OOP1: #VALOR!

OOP2: Promover a implementação e o acompanhamento da Estratégia Cidades Sustentáveis 2020

											Peso:	30%
Indicadores	Realizado 2013	Realizado 2014	Meta 2015	Tolerância	Valor Crítico	Peso	Mês (monitorização)	Resultado	Taxa de Realização	Classificação	Desvio	
Ind2	Data da entrada em produção do Fórum das Cidades		30-Dez	15 dias	01-Dez	100%			#VALOR!	#VALOR!	#VALOR!	

Taxa de Realização do OOP2: #VALOR!

OOP3: Manter e gerir o Sistema Nacional de Informação Cadastral

											Peso:	25%
Indicadores	Realizado 2013	Realizado 2014	Meta 2015	Tolerância	Valor Crítico	Peso	Mês (monitorização)	Resultado	Taxa de Realização	Classificação	Desvio	
Ind3	Data da conclusão do controle de qualidade nos sete concelhos abrangidos pelo SINERGIC		30-Dez	15 dias	01-Dez	30%			#VALOR!	#VALOR!	#VALOR!	
Ind4	Data da conclusão da consulta pública nos sete concelhos abrangidos pelo SINERGIC		30-Dez	30 dias	01-Dez	70%			#VALOR!	#VALOR!	#VALOR!	

Taxa de Realização do OOP3: #VALOR!

EFICIÊNCIA

PESO: 35%

OOP4: Assegurar, em coordenação com outras entidades, a cobertura cartográfica do território nacional

											Peso:	60%
Indicadores	Realizado 2013	Realizado 2014	Meta 2015	Tolerância	Valor Crítico	Peso	Mês (monitorização)	Resultado	Taxa de Realização	Classificação	Desvio	
Ind5	Prazo de conclusão da melhoria das Cartas de Ocupação do Solo 1995, 2007 e 2010		20-Nov	20 dias	30-Out	50%			#VALOR!	#VALOR!	#VALOR!	
Ind6	Número de folhas das séries cartográficas nacionais atualizadas		4	1	6	50%			0%	Não atingiu	-100%	

Taxa de Realização do OOP4: #VALOR!

OOP5: Gestão do Sistema Nacional de Informação Geográfica e do Igeo

											Peso:	40%
Indicadores	Realizado 2013	Realizado 2014	Meta 2015	Tolerância	Valor Crítico	Peso	Mês (monitorização)	Resultado	Taxa de Realização	Classificação	Desvio	
Ind7	Data de conclusão do protótipo de aplicação para pesquisa de informação no Registo Nacional de Dados Geográficos		30-Dez	15 dias	01-Dez	50%			#VALOR!	#VALOR!	#VALOR!	
Ind8	Número de ações de sensibilização e formação de criação de metadados e de serviços de informação geográfica		3	1	5	50%			0%	Não atingiu	-100%	

Taxa de Realização do OOP5: 0%

QUALIDADE

PESO: 30%

OOP6: Disponibilizar em tempo útil informação geográfica oficial

											Peso:	50%
Indicadores	Realizado 2013	Realizado 2014	Meta 2015	Tolerância	Valor Crítico	Peso	Mês (monitorização)	Resultado	Taxa de Realização	Classificação	Desvio	
Ind9	Tempo médio de resposta (d.u) a pedidos de informação efetuados através da loja (para 90% dos pedidos)		15	2	10	50%			0%	Não atingiu	-100%	
Ind10	Tempo médio (d.u) de disponibilização de informação geográfica on-line		14	2	10	50%			0%	Não atingiu	-100%	

Taxa de Realização do OOP6: 0%

OOP7: Sensibilizar os cidadãos para as temáticas da informação geográfica e do ordenamento do território

											Peso:	50%
Indicadores	Realizado 2013	Realizado 2014	Meta 2015	Tolerância	Valor Crítico	Peso	Mês (monitorização)	Resultado	Taxa de Realização	Classificação	Desvio	
Ind11	Número de conferências/workshops/seminários sobre informação geográfica e/ou ordenamento do Território realizados		4	1	6	100%			0%	Não atingiu	-100%	

Taxa de Realização do OOP7: #REF!

RELAÇÃO entre OBJETIVOS ESTRATÉGICOS e OBJETIVOS OPERACIONAIS						
	OB1	OB2	OB3	OB4	OB5	OB6
Objetivo Estratégico 1	x		x			
Objetivo Estratégico 2	x		x			
Objetivo Estratégico 3		x				
Objetivo Estratégico 4				x	x	x
Objetivo Estratégico 5				x	x	x

NOTA: O objetivo operacional 7 cruza com os Objetivos Estratégicos 1, 2, 3 e 4
OBJETIVOS MAIS RELEVANTES

REGRA: Para este efeito, são considerados objetivos mais relevantes aqueles que, somando os pesos por ordem decrescente de contribuição para a avaliação final, perçam uma percentagem superior a 50%, resultante do apuramento de pelo menos metade dos objetivos.

NOTAS EXPLICATIVAS

(caracterização dos objetivos/indicadores, por exemplo fórmulas de cálculo dos indicadores, etc.)

JUSTIFICAÇÃO DE DESVIOS

(objetivos/indicadores)

Eficácia 35%	Eficiência 35%	Qualidade 30%
#VALOR!	#VALOR!	#REF!
AVALIAÇÃO FINAL DO SERVIÇO/ORGANISMO		
Bom	Satisfatório	Insuficiente
#VALOR!		

RECURSOS HUMANOS

DESIGNAÇÃO	PONTUAÇÃO	Pontuação Planeada	Pontuação Realizada	DESVIO
Dirigentes - Direção Superior	20	80		
Dirigentes - Direção intermédia e Chefes de equipa	16	368		
Técnico Superior - (inclui Especialistas de Informática)	12	936		
Coordenador Técnico - (inclui Chefes de Secção)	9	27		
Assistente Técnico - (inclui Técnicos de Informática)	8	880		
Assistente Operacional	5	90		
Total		2.381	0	-2381

RECURSOS FINANCEIROS


DESIGNAÇÃO	PLANEADO (€)	EXECUTADO	DESVIO
Orçamento de Funcionamento (OF)	7.334.006,00		
Despesas c/Pessoal	6.402.558,00		
Aquisições de Bens e Serviços	847641		
Outras despesas correntes	40.000,00		
Orçamento de Investimento (OI)	14.630.424,00		
Outros Valores (OV)			
Total (OF+OI+OV)	21.964.430,00 €		

INDICADORES | FONTES DE VERIFICAÇÃO

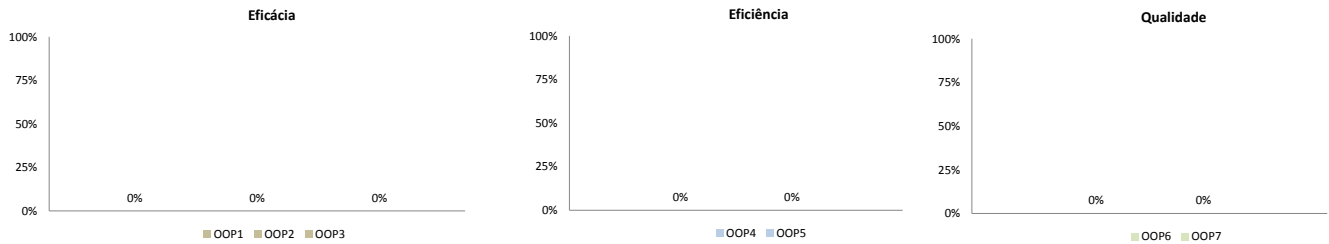
- Ind 1: Regulamentação elaborada e publicada (Diário da República e portal da DGT) arquivos no Secretariado da Direção e do Gabinete Jurídico
- Ind 2: Designação do documento & Local de Arquivo
- Ind 3: Dossier dos contratos SINERGIC, disponíveis no Secretariado da DSIC e dossiers POVT
- Ind 4: Dossier dos contratos SINERGIC, disponíveis no Secretariado da DSIC e dossiers POVT
- Ind 5: Plataforma iGEO: loja da DGT e secretariado da DSGIG
- Ind 6: Cartas elaboradas e disponíveis na DSGIG, na loja DGT e no portal
- Ind 7: Portal SNIG - Sistema Nacional de Informação Geográfica
- Ind 8: Portal SNIG - Sistema Nacional de Informação Geográfica
- Ind 9: Documentos de suporte ao circuito dos pedidos de informação; arquivos da DSRPC
- Ind 10: Portal da DGT
- Ind 11: Documentos de suporte à elaboração dos eventos; arquivos da DSRPC e da DSGRI

CÁLCULOS AUXILIARES | GRÁFICOS


Taxa de Realização dos Indicadores de Desempenho



Taxa de Realização dos Objetivos Operacionais



Taxa de Realização dos Parâmetros



Recursos Financeiros



Recursos Humanos

