

## **ANEXO 3**

### **Delimitação**

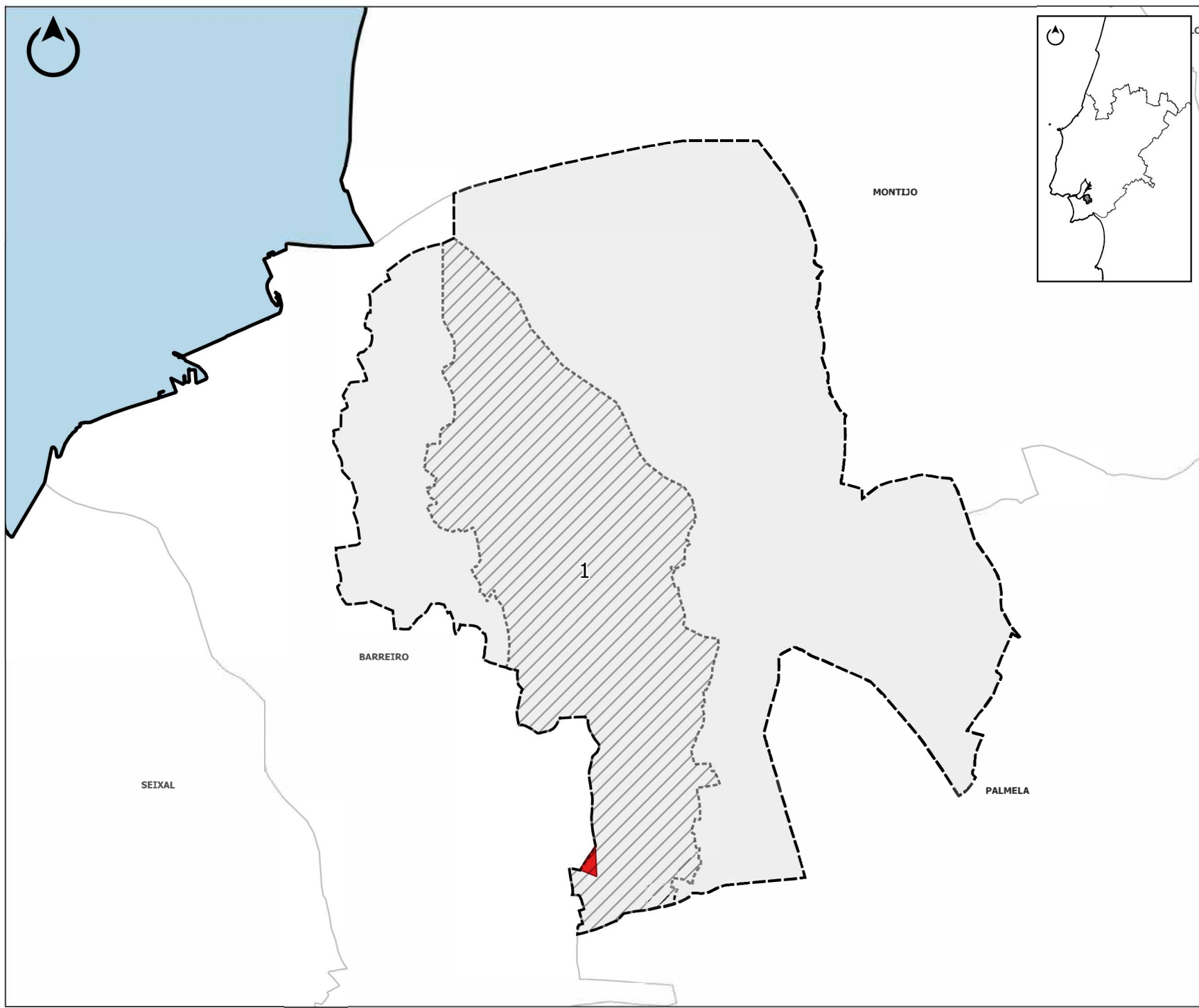
### **LISBOA E VALE DO TEJO**

#### **Moita**

## MOITA





[Pág. 3](#)

ID	Designação da AUGI	Freguesia	Página
492	AUGI do Alto do Moinho	Alhos Vedros	<a href="#">4</a>



# Concelho da Moita

**1. Alhos Vedros**  
1 AUGI

-  Concelhos LVT
-  AUGI
-  Concelho da Moita
-  Freguesias com AUGI


Fonte (s)  
Carta Administrativa Oficial de Portugal Versão 2018 DGT  
SI.AUGI Sistema de Informação sobre AUGI 2018 e 2019



Divisão de Informação e Gestão Territorial (DIGT)  
Direção de Serviços de Ordenamento do Território (DSOT)

**Mapa freguesias com AUGI - Concelho da Moita Lisboa e Vale do Tejo - AML**

Autores	Data
Cristina Guzmã & Paulo Bianchi	29/ JAN/ 2020


Escala 1:70000 

**PT-TM06/ETRS89**  
 Elipse de referência: GRS80 Origem das coordenadas rectangulares:  
 Projeção cartográfica: Transversa de Mercator Lat 39°40'05" 73N, Long 8°07'59" 19W  
 Datum Altimétrico: Falsa Origem: M=0m, P=0m  
 Maregrafa de Cascais





**Informação Base**  
 Região: Lisboa e Vale do Tejo  
**ID da AUGI: 492**  
**Designação da AUGI:**  
**AUGI do Alto do Moinho**  
**Município: Moita**  
 Freguesia: Alhos Vedros  
 Área da AUGI [ha]: 4.58  
 Área do processo de reconversão [ha]: 4.58  
 Data da delimitação pela C.M.: 1996-07-24  
 Data da aprovação da alteração da delimitação: s.d.

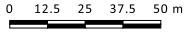
 Limite fornecido pela Câmara Municipal de Moita através do Si-AUGI

**Fonte (s)**  
 - Ortofotomapas, DGT 2018 - RGB, resol. de 20 cm  
 - Toponímia, OSM Janeiro de 2019

  
**Divisão de Informação e Gestão Territorial (DGT)**  
**Direção de Serviços de Ordenamento do Território (DSOT)**

**Planta de Localização:**  
**AUGI do Alto do Moinho**  
**ID: 492**

Autores	Data
Cristina Gusmão & Paulo Bianchi	29 / JAN / 2020

**Escala** 1:2500 

**PT-TM06/ETRS89**  
 Elipsóide de referência: GR580 Origem das coordenadas rectangulares:  
 Projecção cartográfica: Lat 39°40'05" 73N, Long 8°07'59" 19W  
 Transversa de Mercator  
 Datum Altimétrico: 8°07'59" 19W  
 Marégrafo de Cascais Falsa Origem: M=0m, P=0m