

## **ANEXO 3**

### **Delimitação**

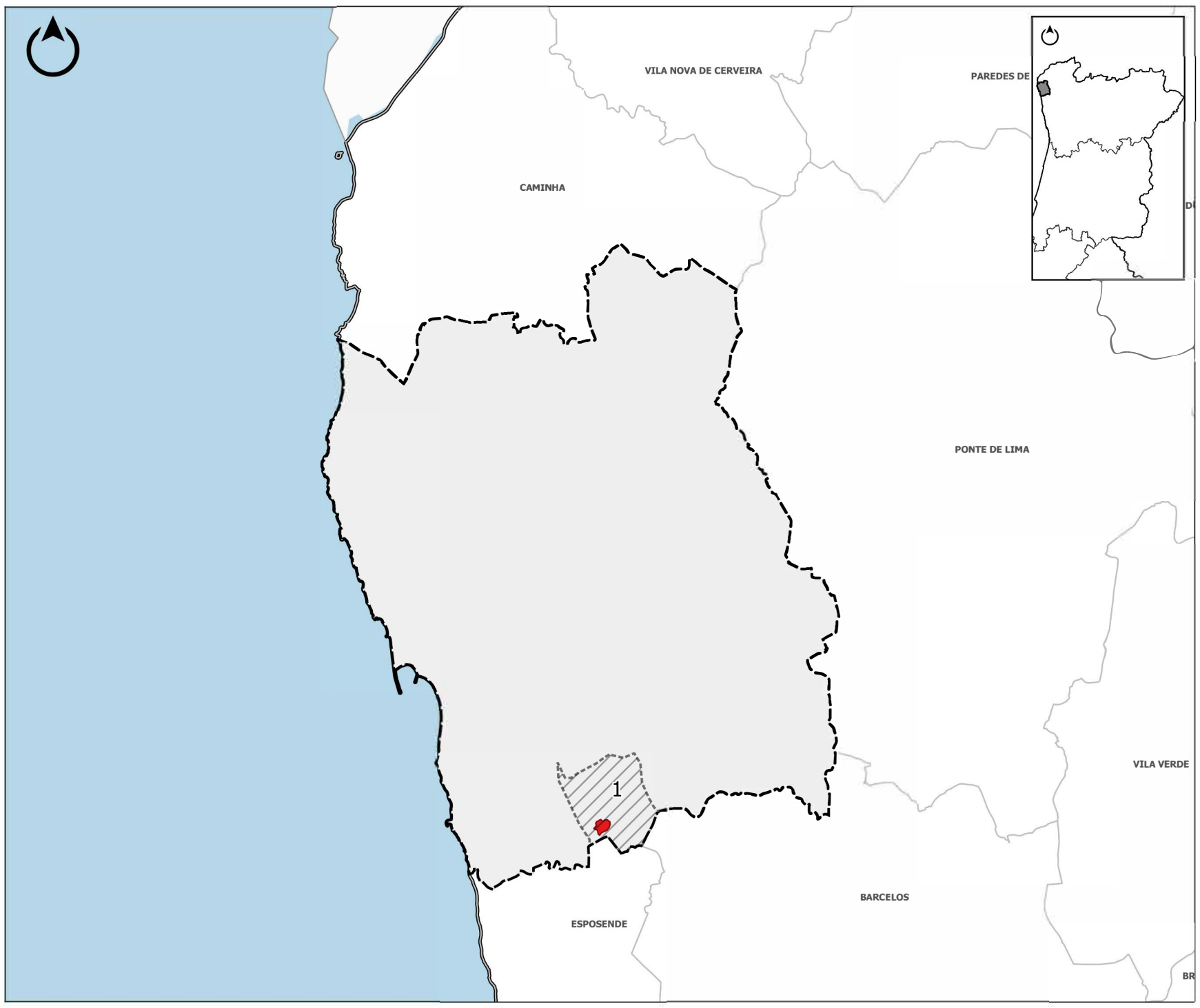
#### **NORTE**

#### **Viana do Castelo**

## VIANA DO CASTELO

[Pág. 3](#)

| ID | Designação da AUGI                       | Freguesia | Página            |
|----|--|-----------|-------------------|
| 53 | Área Urbana de Génese Ilegal de Alvarães | Alvarães  | <a href="#">4</a> |



# Concelho de Viana do Castelo

I. Alvarães  
I AUGI

- Concelhos NORTE
- AUGI
- Concelho Viana Castelo
- Freguesias com AUGI

Fonte (s)  
Carta Administrativa Oficial de Portugal Versão 2018 DGT  
si.AUGI Sistema de Informação sobre AUGI 2018 e 2019



Divisão de Informação e Gestão Territorial (DIGT)  
Direção de Serviços de Ordenamento do Território (DSOT)

### Mapa freguesias com AUGI Concelho Viana Castelo - NORTE

|  |                              |
|--|------------------------------|
| <b>Autores</b><br>Cristina Guzmã & Paulo Bianchi | <b>Data</b><br>29/ JAN/ 2020 |
|--|------------------------------|


Escala 1:200000

**P-TM06/ETRS89**  
 Elipse de referência: GRS80      Origem das coordenadas  
 Projecção cartográfica:              rectangulares:  
 Transversa de Mercator              Lat 39°40'05" 73N, Long  
 Datum Altimétrico:                      907'59" 19W  
 Maregráfico Cascais                      Falsa Origem: M=0m, P=0m



**Informação Base**

Região: Norte  
**ID da AUGI: 53**  
**Designação da AUGI: Alvarães**  
 Município: Viana do Castelo  
 Freguesia: Alvarães  
 Área da AUGI [ha]: 22.5  
 Área do processo de reconversão [ha]: 13  
 Data da delimitação pela C.M.: 2016-12-05  
 Data da aprovação da alteração da delimitação: s.d.

 Limite fornecido pela Câmara Municipal de Viana do Castelo através do Si-AUGI

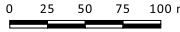
**Fonte (s)**  
 - Ortofotomapas, DGT 2018 - RGB, resol. de 20 cm  
 - Toponímia, OSM Janeiro de 2019



**Divisão de Informação e Gestão Territorial (DGT)**  
**Direção de Serviços de Ordenamento do Território (DSOT)**

**Planta de Localização:**  
**Alvarães**  
**ID: 53**

| Autores                         | Data            |
|---------------------------------|-----------------|
| Cristina Guzmão & Paulo Bianchi | 29 / JAN / 2020 |

**Escala** 1:5000 

**PT-TM06/ETRS89**  
 Elipsóide de referência: GR580 Origem das coordenadas rectangulares:  
 Projecção cartográfica: Lat 39°40'05" 73N, Long  
 Transversa de Mercator 8°07'59" 19W  
 Datum Altimétrico:  
 Marégrafo de Cascais Falsa Origem: M=0m, P=0m