

ANO: 2017

Ministério do Ambiente

Designação do Serviço | Organismo:

Direção-Geral do Território

Missão:

MISSÃO: Prosseguir as políticas públicas de ordenamento do território e de urbanismo, bem como a criação e manutenção das bases de dados geográficos de referência.

Objetivos Estratégicos (OE):

	Meta	Grau de concretização
OE1: Colaborar na formulação, acompanhamento e avaliação das políticas públicas de ordenamento do território e de urbanismo, geodesia, cartografia, cadastro e informação geográfica		
OE2: Assegurar a execução da política nacional de cadastro		
OE3: Assegurar a execução das políticas de ordenamento do território e de urbanismo, geodesia, cartografia e informação geográfica e promover a criação e gestão de infraestruturas de informação geográfica		
OE4: Promover a investigação e a disseminação de boas práticas, produzir e difundir orientações técnicas nos domínios do ordenamento do território e urbanismo, geodesia, cartografia, cadastro, informação geográfica e regular o exercício das atividades cartografia e cadastro		
OE5: Promover a eficiência e eficácia na organização e funcionamento da DGT		

Objetivos Operacionais (OOP)

EFICÁCIA PESO: 35%

OOP1: Elaboração de propostas de legislação e de regulamentação PESO: 25%

Indicadores	Realizado 2015	Realizado 2016	Meta 2017	Tolerância	Valor Crítico	Peso	Mês	Resultado	Taxa de Realização	Classificação	Desvio
Ind1 Número de propostas apresentadas	NA	3	2	1	4	100%	dez	4	125%	Superou	25%
Taxa de Realização do OOP1											125%

OOP2: Elaboração do Programa Nacional da Política de Ordenamento do Território PESO: 50%

Indicadores	Realizado 2015	Realizado 2016	Meta 2017	Tolerância	Valor Crítico	Peso	Mês	Resultado	Taxa de Realização	Classificação	Desvio
Ind2 Número de documentos técnicos produzidos	NA	NA	2	1	4	100%	dez	4	125%	Superou	25%
Taxa de Realização do OOP2											125%

OOP3: Elaboração da Cartografia de ocupação do solo PESO: 25%

Indicadores	Realizado 2015	Realizado 2016	Meta 2017	Tolerância	Valor Crítico	Peso	Mês	Resultado	Taxa de Realização	Classificação	Desvio
Ind3 Data de conclusão da produção das megaclasses da Cartografia de Ocupação do Solo 2015	NA	NA	15/dez	10 dias	01/dez	100%	dez	15/dez	100%	Atingiu	0%
Taxa de Realização do OOP3											100%

EFICIÊNCIA PESO: 35%

OOP4: Operacionalização e gestão do Sistema de Informação Cadastral PESO: 50%

Indicadores	Realizado 2015	Realizado 2016	Meta 2017	Tolerância	Valor Crítico	Peso	Mês	Resultado	Taxa de Realização	Classificação	Desvio
Ind4 Número de concelhos em regime de CGPR estruturados de acordo com o modelo de dados de carregamento no Sistema de Informação Cadastral	NA	NA	7	1	9	100%	dez	9	125%	Superou	25%
Taxa de Realização do OOP4											125%

OOP5: Administração das Plataformas de gestão e de informação geográfica PESO: 50%

Indicadores	Realizado 2015	Realizado 2016	Meta 2017	Tolerância	Valor Crítico	Peso	Mês	Resultado	Taxa de Realização	Classificação	Desvio
Ind5 Data de início do funcionamento da Plataforma Colaborativa de Gestão Territorial	NA	NA	01/jul	30	15/nov	25%	dez	01/jul	100%	Atingiu	0%
Ind6 Taxa de atualização dos processos de dinâmica dos IGT no Geoportall SNIT	NA	NA	70%	5%	80%	25%	dez	70%	100%	Atingiu	0%
Ind7 Classificação da Informação Geográfica registada nas bases de dados do SNIG	NA	NA	15/dez	5 dias	01/dez	25%	dez	15/dez	100%	Atingiu	0%
Ind8 Data da conclusão do portal do IP Sentinel	NA	NA	30/mai	15 dias	30/abr	25%	dez	30/abr	125%	Superou	25%
Taxa de Realização do OOP5											63%

QUALIDADE PESO: 30%

OOP6: Sensibilização dos cidadãos para as temáticas da informação geográfica e do ordenamento do território PESO: 50%

Indicadores	Realizado 2015	Realizado 2016	Meta 2017	Tolerância	Valor Crítico	Peso	Mês	Resultado	Taxa de Realização	Classificação	Desvio
Ind9 Número de conferências/workshops/seminários sobre informação geográfica e/ou ordenamento do Território realizados	NA	12	13	1	15	100%	dez	16	138%	Superou	38%
Taxa de Realização do OOP6											138%

OOP7: Implementação e acompanhamento da Estratégia Cidades Sustentáveis 2020 PESO: 50%

Indicadores	Realizado 2015	Realizado 2016	Meta 2017	Tolerância	Valor Crítico	Peso	Mês	Resultado	Taxa de Realização	Classificação	Desvio
Ind10 Número de newsletters Fórum Cidades enviadas	NA	NA	22	2	26	100%	dez	29	144%	Superou	44%
Taxa de Realização do OOP7											144%

	OB1	OB2	OB3	OB4	OB5	OB6
Objetivo Estratégico 1	x		x			x
Objetivo Estratégico 2	x		x			x
Objetivo Estratégico 3		x		x	x	x
Objetivo Estratégico 4				x	x	x
Objetivo Estratégico 5				x	x	x

OBJETIVOS MAIS RELEVANTES

REGRA: Para este efeito, são considerados objetivos mais relevantes aqueles que, somando os pesos por ordem decrescente de contribuição para a avaliação final, perçam uma percentagem superior a 50%, resultante do

NOTAS EXPLICATIVAS

JUSTIFICAÇÃO DE DESVIOS

(objetivos/indicadores)

Eficácia	35%	Eficiência	35%	Qualidade	30%
118,75%		94%		141%	

AVALIAÇÃO FINAL DO SERVIÇO/ORGANISMO

Bom	Satisfatório	Insuficiente
117%		

RECURSOS HUMANOS

DESIGNAÇÃO	PONTUAÇÃO	Pontuação Planeada	Pontuação Realizada	DESVIO
Dirigentes - Direção Superior	20	80	80	0
Dirigentes - Direção intermédia e Chefes de equipa	16	336	336	0
Técnico Superior - (inclui Especialistas de Informática)	12	948	984	-36
Coordenador Técnico - (inclui Chefes de Secção)	9	18	9	9
Assistente Técnico - (inclui Técnicos de Informática)	8	848	736	112
Assistente Operacional	5	75	65	10
Total		2 305	2 210	-95

RECURSOS FINANCEIROS

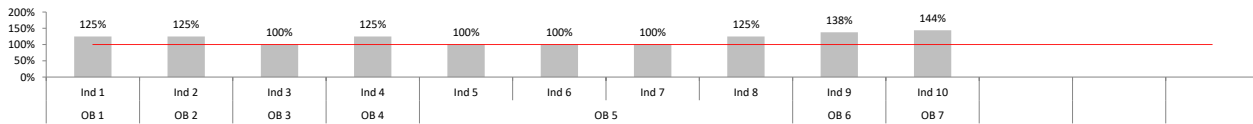
DESIGNAÇÃO	PLANEADO (€)	EXECUTADO	DESVIO
Orçamento de Funcionamento (OF)	7 569 294,00 €	6 970,244.47 €	-599,049.53 €
Despesas c/Pessoal	6 274 894,00 €	6,031,738.65 €	-243,155.35 €
Aquisições de Bens e Serviços	1 171 826,00 €	783,273.13 €	-388,552.87 €
Outras despesas correntes	122 574,00 €	155,232.69 €	32,658.69 €
Orçamento de Investimento (OI)	1 016 710,00 €	443,987.17 €	-572,722.83 €
Outros Valores (OV)	0,00 €	0,00 €	0,00 €
Total (OF+OI+OV)	8 586 004,00 €	7,414,231.64 €	-1,171,772.36 €

INDICADORES | FONTES DE VERIFICAÇÃO

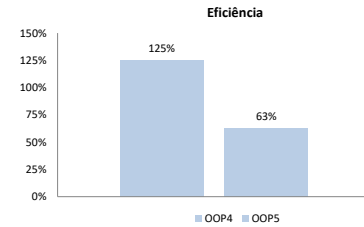
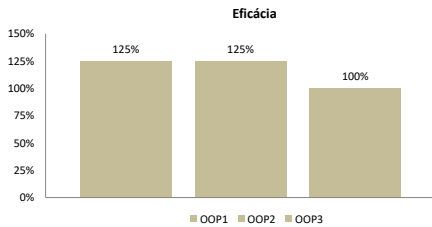
- Ind 1: Regulamentação elaborada e publicada (Diário da República e portal da DGT) arquivos da DGT
- Ind 2: Portal do PNPOT; pagina da DGT
- Ind 3: Página da DGT, SNIG
- Ind 4: SIPRA e SIC
- Ind 5: Plataforma Colaborativa, SNIT
- Ind 6: Portal SNIT
- Ind 7: Portal SNIG - Sistema Nacional de Informação Geográfica
- Ind 8: Portal SNIG - Sistema Nacional de Informação Geográfica
- Ind 9: Arquivos na DSPRI/portal da DGT
- Ind 10: Portal do Fórum Cidades

CÁLCULOS AUXILIARES | GRÁFICOS

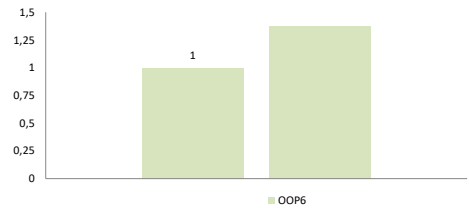
Taxa de Realização dos Indicadores de Desempenho



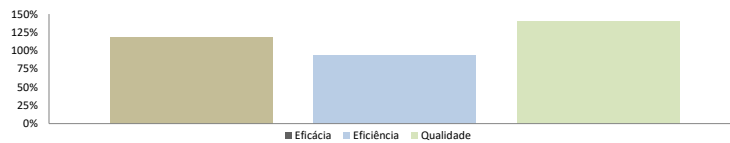
Taxa de Realização dos Objetivos Operacionais



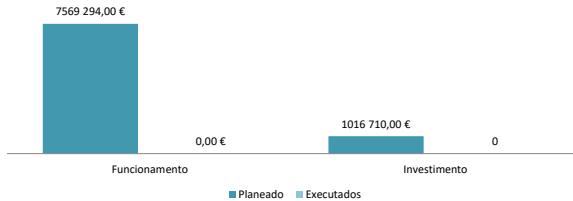
Qualidade



Taxa de Realização dos Parâmetros



Recursos Financeiros



Recursos Humanos

