

ANO: 2017

Ministério do Ambiente

Designação do Serviço | Organismo:

Direção-Geral do Território

Missão:

MISSÃO: Prosseguir as políticas públicas de ordenamento do território e de urbanismo, bem como a criação e manutenção das bases de dados geográficos de referência.

Objetivos Estratégicos (OE):

| | Meta | Grau de concretização |
|--|------|-----------------------|
| OE1: Colaborar na formulação, acompanhamento e avaliação das políticas públicas de ordenamento do território e de urbanismo, geodesia, cartografia, cadastro e informação geográfica | | |
| OE2: Assegurar a execução da política nacional de cadastro | | |
| OE3: Assegurar a execução das políticas de ordenamento do território e de urbanismo, geodesia, cartografia e informação geográfica e promover a criação e gestão de infraestruturas de informação geográfica | | |
| OE4: Promover a investigação e a disseminação de boas práticas, produzir e difundir orientações técnicas nos domínios do ordenamento do território e urbanismo, geodesia, cartografia, cadastro, informação geográfica e regular o exercício das atividades cartografia e cadastro | | |
| OE5: Promover a eficiência e eficácia na organização e funcionamento da DGT | | |

Objetivos Operacionais (OOP)

EFICÁCIA

PESO: 35%

OOP1: Elaboração de propostas de legislação e de regulamentação

| Indicadores | | Realizado 2015 | Realizado 2016 | Meta 2017 | Tolerância | Valor Crítico | Peso | Mês | Resultado | Taxa de Realização | Classificação | Desvio |
|-------------|----------------------------------|----------------|----------------|-----------|------------|---------------|------|-----|-----------|--------------------|---------------|--------|
| Ind1 | Número de propostas apresentadas | NA | 3 | 3 | 1 | 4 | 100% | | | 0% | Não atingiu | -100% |

Taxa de Realização do OOP1

0%

OOP2: Programa Nacional da Política de Ordenamento do Território

| Indicadores | | Realizado 2015 | Realizado 2016 | Meta 2017 | Tolerância | Valor Crítico | Peso | Mês | Resultado | Taxa de Realização | Classificação | Desvio |
|-------------|--|----------------|----------------|-----------|------------|---------------|------|-----|-----------|--------------------|---------------|--------|
| Ind2 | Número de documentos técnicos produzidos | NA | NA | 3 | 1 | 4 | 100% | | | 0% | Não atingiu | -100% |

Taxa de Realização do OOP2

#REF!

OOP3: Cartografia de ocupação do solo

| Indicadores | | Realizado 2015 | Realizado 2016 | Meta 2017 | Tolerância | Valor Crítico | Peso | Mês | Resultado | Taxa de Realização | Classificação | Desvio |
|-------------|---|----------------|----------------|-----------|------------|---------------|------|-----|-----------|--------------------|---------------|--------|
| Ind3 | Data de conclusão da produção das megaclasses da Cartografia de Ocupação do Solo 2015 | NA | NA | 30-dez | 15 dias | 15-dez | 100% | | | | | |

Taxa de Realização do OOP3

0%

EFICIÊNCIA

PESO: 35%

OOP4: Operacionalização e gestão do Sistema Nacional de Informação Cadastral

| Indicadores | | Realizado 2015 | Realizado 2016 | Meta 2017 | Tolerância | Valor Crítico | Peso | Mês | Resultado | Taxa de Realização | Classificação | Desvio |
|-------------|---|----------------|----------------|-----------|------------|---------------|------|-----|-----------|--------------------|---------------|--------|
| Ind4 | Número de concelhos em regime de CGPR estruturados de acordo com o modelo de dados de carregamento no Sistema de Informação Cadastral | NA | NA | 8 | 1 | 9 | 100% | | | 0% | Não atingiu | -100% |

Taxa de Realização do OOP4

#REF!

OOP5: Plataformas de gestão e de informação geográfica

| Indicadores | | Realizado 2015 | Realizado 2016 | Meta 2017 | Tolerância | Valor Crítico | Peso | Mês | Resultado | Taxa de Realização | Classificação | Desvio |
|-------------|--|----------------|----------------|-----------|------------|---------------|------|-----|-----------|--------------------|---------------|--------|
| Ind5 | Data de início do funcionamento da Plataforma Colaborativa de Gestão Territorial | NA | NA | 01-jul | 30 dias | 15-nov | 25% | | | | | |
| Ind6 | Taxa de atualização dos processos de dinâmica dos IGT no Geoportal SNIT | NA | NA | 75% | 5% | 80% | 25% | | | | | |
| Ind7 | Classificação da Informação Geográfica registada nas bases de dados do SNIG | NA | NA | 15-dez | 5 dias | 01-dez | 25% | | | | | |
| Ind8 | Data da conclusão do portal do IP Sentinel | NA | NA | 30-mai | 30 dias | 30-abr | 25% | | | | | |

Taxa de Realização do OOP5

0%

QUALIDADE

PESO: 30%

OOP6: Sensibilização dos cidadãos para as temáticas da informação geográfica e do ordenamento do território

| Indicadores | | Realizado 2015 | Realizado 2016 | Meta 2017 | Tolerância | Valor Crítico | Peso | Mês | Resultado | Taxa de Realização | Classificação | Desvio |
|-------------|---|----------------|----------------|-----------|------------|---------------|------|-----|-----------|--------------------|---------------|--------|
| Ind9 | Número de conferências/workshops/seminários sobre informação geográfica e/ou ordenamento do Território realizados | NA | 12 | 13 | 2 | 15 | 100% | | | 0% | Não atingiu | -100% |

Taxa de Realização do OOP6

0%

OOP7: Implementação e acompanhamento da Estratégia Cidades Sustentáveis 2020

| Indicadores | | Realizado 2015 | Realizado 2016 | Meta 2017 | Tolerância | Valor Crítico | Peso | Mês | Resultado | Taxa de Realização | Classificação | Desvio |
|-------------|--|----------------|----------------|-----------|------------|---------------|------|-----|-----------|--------------------|---------------|--------|
| Ind10 | Número de newsletters Fórum Cidades enviadas | NA | NA | 22 | 2 | 25 | 100% | | | 0% | Não atingiu | -100% |

Taxa de Realização do OOP7

0%

| | OB1 | OB2 | OB3 | OB4 | OB5 | OB6 |
|------------------------|-----|-----|-----|-----|-----|-----|
| Objetivo Estratégico 1 | x | | x | | | x |
| Objetivo Estratégico 2 | x | | x | | | x |
| Objetivo Estratégico 3 | | x | | x | x | x |
| Objetivo Estratégico 4 | | | | x | x | x |

Objetivo Estratégico 5

x

x

x

OBJETIVOS MAIS RELEVANTES

REGRA: Para este efeito, são considerados objetivos mais relevantes aqueles que, somando os pesos por ordem decrescente de contribuição para a avaliação final, perfazem uma percentagem superior a 50%, resultante da

NOTAS EXPLICATIVAS

JUSTIFICAÇÃO DE DESVIOS

(objetivos/indicadores)

Eficácia 35%
#REF!

Eficiência 35%
#REF!

Qualidade 30%
de
#REF!

| AVALIAÇÃO FINAL DO SERVIÇO/ORGANISMO | | |
|--------------------------------------|--------------|--------------|
| Bom | Satisfatório | Insuficiente |
| #REF! | | |

| DESIGNAÇÃO | PONTUAÇÃO | Pontuação Planeada | Pontuação Realizada | DESVIO |
|--|-----------|--------------------|---------------------|--------------|
| Dirigentes - Direção Superior | 20 | 80 | | |
| Dirigentes - Direção intermédia e Chefes de equipa | 16 | 336 | | |
| Técnico Superior - (inclui Especialistas de Informática) | 12 | 948 | | |
| Coordenador Técnico - (inclui Chefes de Secção) | 9 | 18 | | |
| Assistente Técnico - (inclui Técnicos de Informática) | 8 | 848 | | |
| Assistente Operacional | 5 | 75 | | |
| Total | | 2.305 | 0 | -2305 |

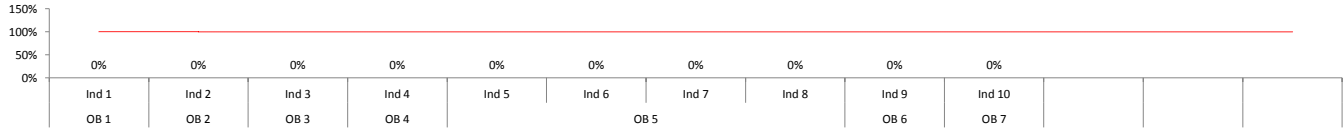
| DESIGNAÇÃO | PLANEADO (€) | EXECUTADO | DESVIO |
|--|-----------------------|-----------|--------|
| Orçamento de Funcionamento (OF) | 7.569.294,00 € | | |
| Despesas c/Pessoal | 6.274.894,00 € | | |
| Outras despesas correntes | 122.574,00 € | | |
| Orçamento de Investimento (OI) | 1.016.710,00 € | | |
| Outros Valores (OV) | 0,00 € | | |
| Total (OF+OI+OV) | 8.586.004,00 € | | |

INDICADORES | FONTES DE VERIFICAÇÃO

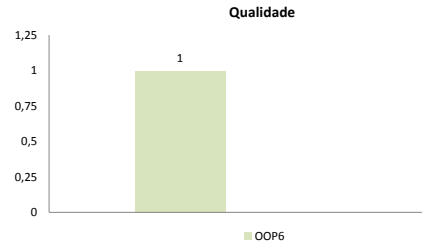
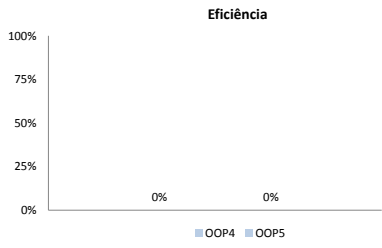
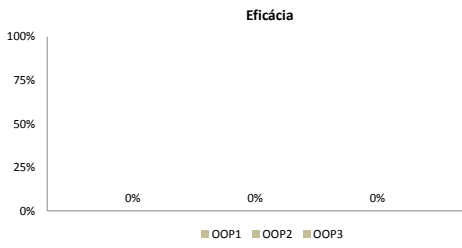
Ind 1: Regulamentação elaborada e publicada (Diário da República e portal da DGT) arquivos da DGT
 Ind 2: Portal do Fórum; página da DGT
 Ind 3: Sistema Nacional de informação Nacional
 Ind 4: SIPRA e SIC
 Ind 5: Plataforma Colaborativa
 Ind 6: Portal SNIT
 Ind 7: Portal SNIG - Sistema Nacional de Informação Geográfica
 Ind 8: Portal SNIG - Sistema Nacional de Informação Geográfica
 Ind 9 : Arquivos na DSPRI/portal da DGT
 Ind 10: Portal do Fórum Cidades

CALCULOS AUXILIARES | GRÁFICOS


Taxa de Realização dos Indicadores de Desempenho



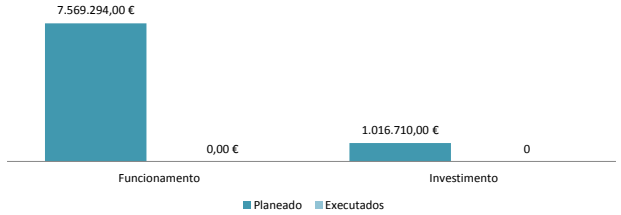
Taxa de Realização dos Objetivos Operacionais



Taxa de Realização dos Parâmetros



Recursos Financeiros



Recursos Humanos

