

ANO: 2018

Ministério do Ambiente

Designação do Serviço | Organismo:

Direção-Geral do Território

Missão:

MISSÃO: Prosseguir as políticas públicas de ordenamento do território e de urbanismo, bem como a criação e manutenção das bases de dados geográficos de referência.

Objetivos Estratégicos (OE):

	Meta	Grau de concretização
OE1: Colaborar na formulação e assegurar o acompanhamento, monitorização e avaliação das políticas públicas de ordenamento do território e de urbanismo, geodesia, cartografia, cadastro e informação geográfica		
OE2: Assegurar a execução da política nacional de cadastro		
OE3: Assegurar a execução das políticas nacionais de ordenamento do território e de urbanismo, geodesia, cartografia e informação geográfica, incluindo a criação e gestão de infraestruturas de informação geográfica		
OE4: Promover a investigação, a disseminação de boas práticas e a produção e difusão de orientações técnicas nos domínios do ordenamento do território e do urbanismo e da geodesia, cartografia, cadastro e informação geográfica e regular o exercício das atividades de cartografia e cadastro		
OE5: Promover a eficiência e eficácia na organização e funcionamento da DGT		

Objetivos Operacionais (OOP)

EFICÁCIA PESO: 35%

OOP1: Elaboração de propostas de legislação e de regulamentação PESO: 25%

Indicadores	Realizado 2016	Realizado 2017	Meta 2018	Tolerância	Valor Crítico	Peso	Mês	Resultado	Taxa de Realização	Classificação	Desvio
Ind1 Número de propostas apresentadas	3	4	2	1	4	100%				Não atingiu	-100%
Taxa de Realização do OOP1											0%

OOP2: Elaboração do Programa Nacional da Política de Ordenamento do Território PESO: 50%

Indicadores	Realizado 2016	Realizado 2017	Meta 2018	Tolerância	Valor Crítico	Peso	Mês	Resultado	Taxa de Realização	Classificação	Desvio
Ind2 Número de documentos técnicos produzidos	NA	4	2	1	4	100%				Não atingiu	-100%
Taxa de Realização do OOP2											0%

OOP3: Elaboração da Cartografia de ocupação do solo PESO: 25%

Indicadores	Realizado 2016	Realizado 2017	Meta 2018	Tolerância	Valor Crítico	Peso	Mês	Resultado	Taxa de Realização	Classificação	Desvio
Ind3 Data de conclusão da produção da Cartografia de Ocupação do Solo 2015 (classes desagregadas)	NA	NA	15-set	10 dias	01-set	100%					-100%
Taxa de Realização do OOP3											0%

EFICIÊNCIA PESO: 35%

OOP4: Operacionalização e gestão do Sistema de Informação Cadastral PESO: 50%

Indicadores	Realizado 2016	Realizado 2017	Meta 2018	Tolerância	Valor Crítico	Peso	Mês	Resultado	Taxa de Realização	Classificação	Desvio
Ind4 Número de concelhos em regime de CGPR estruturados de acordo com o modelo de dados de carregamento no Sistema de Informação Cadastral	NA	9	3	1	5	100%				Não atingiu	-100%
Taxa de Realização do OOP4											0%

OOP5: Administração das Plataformas de gestão e de informação geográfica PESO: 50%

Indicadores	Realizado 2016	Realizado 2017	Meta 2018	Tolerância	Valor Crítico	Peso	Mês	Resultado	Taxa de Realização	Classificação	Desvio
Ind5 Data da entrada em produção da versão 3.0 da Plataforma SSAIGT	NA	NA	15-abr	10 dias	01-abr	50%				Não atingiu	-100%
Ind6 Data de apresentação ao CO-SNIG do novo Geoportol do SNIG	NA	NA	15-dez	5 dias	01-dez	50%				Não atingiu	-100%
Taxa de Realização do OOP5											#REF!

QUALIDADE PESO: 30%

OOP6: Sensibilização dos cidadãos para as temáticas da informação geográfica e do ordenamento do território PESO: 50%

Indicadores	Realizado 2016	Realizado 2017	Meta 2018	Tolerância	Valor Crítico	Peso	Mês	Resultado	Taxa de Realização	Classificação	Desvio
Ind7 Número de conferências/workshops/seminários sobre informação geográfica e/ou ordenamento do Território realizados	NA	12	13	1	15	100%			0%	Não atingiu	-100%
Taxa de Realização do OOP6											0%

OOP7: Implementação e acompanhamento da Estratégia Cidades Sustentáveis 2020 PESO: 50%

Indicadores	Realizado 2016	Realizado 2017	Meta 2018	Tolerância	Valor Crítico	Peso	Mês	Resultado	Taxa de Realização	Classificação	Desvio
Ind8 Número de newsletters Fórum Cidades enviadas	NA	29	24	2	27	100%			0%	Não atingiu	-100%
Taxa de Realização do OOP7											0%

	OB1	OB2	OB3	OB4	OB5	OB6
Objetivo Estratégico 1	X		X			X
Objetivo Estratégico 2	X		X			X
Objetivo Estratégico 3		X		X	X	X
Objetivo Estratégico 4				X	X	X
Objetivo Estratégico 5				X	X	X

OBJETIVOS MAIS RELEVANTES

REGRA: Para este efeito, são considerados objetivos mais relevantes aqueles que, somando os pesos por ordem decrescente de contribuição para a avaliação final, perfazem uma percentagem superior a 50%, resultante do

NOTAS EXPLICATIVAS

JUSTIFICAÇÃO DE DESVIOS

(objetivos/indicadores)

Eficácia	35%	0,00%	EFICIÊNCIA	35%	#REF!	Qualidade	30%	#REF!
----------	-----	-------	------------	-----	-------	-----------	-----	-------

AVALIAÇÃO FINAL DO SERVIÇO/ORGANISMO

Bom	Satisfatório	Insuficiente
#REF!		

RECURSOS HUMANOS

DESIGNAÇÃO	PONTUAÇÃO	Pontuação Planeada	Pontuação Realizada	DESVIO
Dirigentes - Direção Superior	20	80		
Dirigentes - Direção intermédia e Chefes de equipa	16	336		
Técnico Superior - (Inclui Especialistas de Informática)	12	948		
Coordenador Técnico - (Inclui Chefes de Secção)	9	18		
Assistente Técnico - (Inclui Técnicos de Informática)	8	848		
Assistente Operacional	5	75		
Total		2.305	0	-2305

RECURSOS FINANCEIROS


DESIGNAÇÃO	PLANEADO (€)	EXECUTADO	DESVIO
Orçamento de Funcionamento (OF)	8.035.424		
Despesas c/Pessoal	6.497.874		
Aquisições de Bens e Serviços	1.250.531		
Outras despesas correntes	287.019		
Orçamento de Investimento (OI)	1.074.224		
Outros Valores (OV)	0		
Total (OF+OI+OV)	9.109.648		

INDICADORES | FONTES DE VERIFICAÇÃO

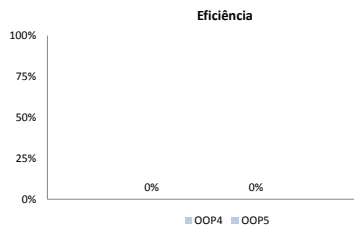
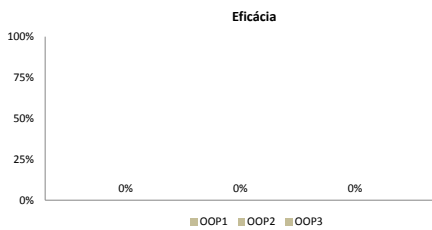
- Ind 1: Regulamentação elaborada e eventualmente publicada (Diário da República e portal da DGT) arquivos da DGT
- Ind 2: Portal do PNPOT; página da DGT
- Ind 3: Página da DGT, SNIG
- Ind 4: SIPRA e SIC
- Ind 5: Plataforma Colaborativa, SNIT
- Ind 6: Portal SNIG - Sistema Nacional de Informação Geográfica
- Ind 7 : Arquivos na DSPRI/portal da DGT
- Ind 8: Portal do Fórum Cidades

CÁLCULOS AUXILIARES | GRÁFICOS

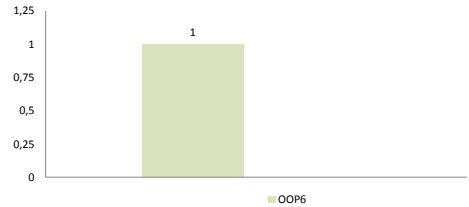
Taxa de Realização dos Indicadores de Desempenho



Taxa de Realização dos Objetivos Operacionais



Qualidade



Taxa de Realização dos Parâmetros



Recursos Financeiros



Recursos Humanos

