

Ministério do Ordenamento do Território e do Desenvolvimento Regional  
 Direcção-Geral do Ordenamento do Território e Desenvolvimento Urbano

MODELO ADOPTADO PARA 2009

**Missão:** Prosseguir as políticas públicas de ordenamento do território e de urbanismo, assegurando uma adequada organização e utilização do território nacional e promovendo a valorização integrada das suas diversidades, através do aproveitamento racional dos recursos naturais, da salvaguarda do património natural e cultural, da qualificação e humanização das cidades, da valorização dos espaços rurais e da criação de condições favoráveis à localização e desenvolvimento de actividades económicas, sociais e culturais.

**Objectivos estratégicos (OE):**

**OE1** Promover o aperfeiçoamento do sistema de gestão territorial e a melhoria das práticas de gestão territorial

**OE2** Promover a qualificação do território e das cidades e implementar a Política de Cidades nas suas áreas de responsabilidade directa

**OE3** Promover a difusão e o acesso à informação sobre o território e sobre o estado do seu ordenamento e a utilização das TIC na gestão

**OE4** Cooperar no desenvolvimento da doutrina técnica, dos conhecimentos e de orientações para a formulação de políticas territoriais e urbanas, nos âmbitos comunitário, europeu e internacional, e promover a respectiva divulgação, aplicação e avaliação no âmbito nacional

**OE5** Melhorar a eficiência da organização e do seu funcionamento interno e capacitar os seus recursos para a prossecução da missão orgânica que lhe está atribuída

Objectivos operacionais	Meta Ano n-1	Meta Ano n	Concretização			Desvios
			Resultado	Classificação		
				Superou	Atingiu	
<b>EFICÁCIA</b>						
<b>OB 1</b>	<b>Ponderação de 70%</b>					
Consolidar e ampliar o Sistema Nacional de Informação Territorial e o Portal do Ordenamento do Território do Urbanismo	Ind 1	(N.º de IGT disponibilizados no SNIT em Dez 2009/N.º total de IGT existentes na DGOTDU em Dez 2009) * 100	50%	75%		
	Peso	60%				
	Ind 2	Implementação de uma plataforma colaborativa de apoio à gestão territorial	100%	100%		
	Peso	40%				
<b>OB 2</b>	<b>Ponderação de 30%</b>					
Gerir a implementação do instrumento de política "Soluções inovadoras para o desenvolvimento urbano"/Política de Cidades POLIS XXI	Ind 3	(Montante de co-financiamento atribuído nos procedimentos concursais concluídos no ano/Montante disponibilizado pelo POVT para o efeito) * 100	80%	80%		
	Peso	100%				
<b>EFICIÊNCIA</b>						
<b>OB 3</b>	<b>Ponderação de 100%</b>					
Manter o SIG/SNIT actualizado	Ind 4	(Nº de novos IGT disponibilizados no SIG/SNIT nos 20 dias úteis após o depósito na DGOTDU/Nº total de novos IGT depositados na DGOTDU em 2009) * 100	90%	90%		
	Peso	100%				
<b>QUALIDADE</b>						
<b>OB 4</b>	<b>Ponderação de 50%</b>					
Aumentar o nível de satisfação dos utentes	Ind 5	(Nível da satisfação dos utilizadores dos serviços da DGOTDU, medido através de inquérito on-line (com classificação de 1 a 5)	3,5	3,6		
	Peso	100%				
<b>OB 5</b>	<b>Ponderação de 50%</b>					
Aumentar o nº de acções de divulgação, formação e informação técnica promovidas pela DGOTDU	Ind 6	(N.º de acções de divulgação, formação e informação técnica promovidas pela DGOTDU (seminários, acções de formação e publicações ISBN) em 2009/N.º de acções correspondentes desenvolvidas em 2008)-1] * 100	15%	15%		
	Peso	100%				

O cálculo da classificação obtida em cada indicador é obtido de forma distinta entre os indicadores de incremento positivo e os indicadores de incremento negativo. No caso dos indicadores de incremento positivo a classificação obtida é dada pela soma aritmética entre a realização plena (100%) e o desvio ocorrido [(Resultado - Meta N)/Meta]. No caso dos indicadores de incremento negativo a classificação obtida é dada pela soma aritmética entre a realização plena (100%) e o desvio ocorrido [(Meta N - Resultado)/Meta].

O resultado obtido em cada parâmetro é apurado por uma média ponderada da classificação obtida em cada um dos indicadores que concorrem para esse parâmetro, utilizando como ponderadores o peso de cada um dos indicadores conjugado com o peso do objectivo que incorporam.


**Meios disponíveis**

<b>Recursos Humanos</b>	<b>Pontuação</b>	<b>Planeados</b>	<b>Executados</b>	<b>Desvio</b>
Dirigentes - Direcção superior	20	60		
Dirigentes - Direcção intermédia e Chefes de equipa	16	160		
Técnicos Superiores e Especialistas de Informática	12	408		
Técnicos Informática, Coordenadores Técnicos	9	54		
Assistentes Técnicos	8	136		
Assistentes Operacionais	5	45		
TOTAL		863	0	

<b>Orçamento (M€)</b>	<b>Estimado</b>	<b>Realizado</b>	<b>Desvio</b>
<b>Funcionamento</b>	<b>2,953309</b>	<b>0,00</b>	
<b>PIDDAC</b>	<b>20,049678</b>	<b>0,00</b>	

**Parâmetros**

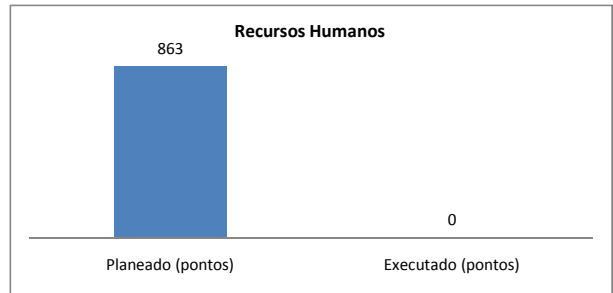

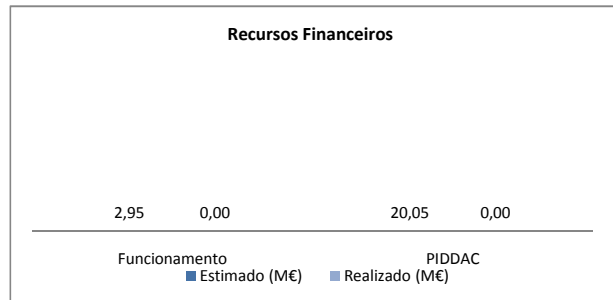
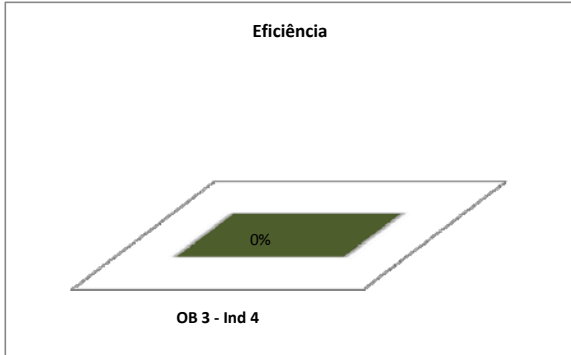
Eficácia	Eficiência	Qualidade
Ponderação 70%	Ponderação 20%	Ponderação 10%



**Avaliação final do serviço**

Bom	Satisfatório	Insuficiente
-----	--------------	--------------

**Recursos Financeiros e Humanos**



**Listagem das Fontes de verificação**

<b>Objectivo 1</b> (Ind 1 / Ind 2)	Projecto SNIT/Portal O/TU
<b>Objectivo 2</b> (Ind 3)	QREN/Programa Operacional Valorização do Território (POVT)
<b>Objectivo 3</b> (Ind 4)	Projecto SNIT/Portal O/TU
<b>Objectivo 4</b> (Ind 5)	Portal OTU/Inquérito on-line/Mapa de resultados
<b>Objectivo 5</b> (Ind 6)	Mapa de registo