

**Ministério:** Ambiente, do Ordenamento do Território e do Desenvolvimento Regional  
 Instituto Geográfico Português (IGP)

**Missão:** O IGP, como autoridade nacional de geodesia, cartografia e cadastro, tem por missão assegurar a execução da política nacional de informação geográfica de base, competindo-lhe a regulação do exercício daquelas actividades, a homologação de produtos, a coordenação e o desenvolvimento do Sistema Nacional de Informação Geográfica e a promoção da investigação no âmbito das ciências e tecnologias de informação geográfica.

**Visão:** Obter o reconhecimento como organismo de referência nacional e internacional no âmbito da informação geográfica.

**Objectivos estratégicos (OE):**

- OE 1 Promover o desenvolvimento do Sistema Nacional de Exploração e Gestão de Informação Cadastral (SINERGIC);
- OE 2 Consolidar o Sistema Nacional de Informação Geográfica (SNIG);
- OE 3 Assegurar a actualização da representação cartográfica do território nacional;
- OE 4 Promover a investigação no âmbito das ciências e tecnologias de informação geográfica;
- OE 5 Melhorar a qualidade dos serviços e produtos.

Objectivos operacionais	Ano 2007	Ano 2008	Meta Ano 2009	Superação	Concretização			Desvios	
					Resultado	Classificação			
						Superou	Atingiu		Não atingiu
<b>EFICÁCIA</b>					0%			-100%	
<b>OB 1</b>	Ponderação de 60%								
Garantir a aquisição de conteúdos cartográficos	Ind 1	Área do continente com cartografia de ocupação/uso do solo	N.A.	N.A.	70%	75%			-100%
	Peso	60%							
	Ind 2	Número de folhas 50k, 100k e 500k	11	12	14	16			-100%
Peso	40%								
<b>OB 2</b>	Ponderação de 40%								
Assegurar a obtenção e gestão de conteúdos cadastrais	Ind 3	Concepção da infra-estrutura tecnológica do SI SINERGIC	N.A.	N.A.	80%	90%			-100%
	Peso	60%							
	Ind 4	Área com cadastro informatizado	15%	25%	30%	33%			-100%
Peso	40%								
<b>EFICIÊNCIA</b>					0%			-100%	
<b>OB 3</b>	Ponderação de 60%								
Disponibilizar novos conteúdos na Internet (CGPR, fototeca, museu e visualizador-comparómetro)	Ind 5	Número de produtos disponibilizados	N.A.	3	4	5			-100%
	Peso	100%							
<b>OB 4</b>	Ponderação de 40%								
Incrementar as actividades de investigação e divulgação científica relacionadas com a Informação Geográfica.	Ind 6	Índice de Divulgação Científica (IDC)	N.A.	N.A.	1,5	1,7	-		-100%
	Peso	100%							
<b>QUALIDADE</b>					0%			-100%	
<b>OB5</b>									
Diminuir o tempo médio de resposta na resolução de Processo de Reclamação Administrativa - PRA (cadastro)	Ind 7	Tempo médio de resolução de PRA (dias corridos)	72,13	68,53	65,1	62			-100,00%
	Peso	100%							

Justificação para os desvios ...

**Explicitação das fórmulas utilizadas no cálculo**

**EFICÁCIA [2009] = OBJ 1 + OBJ 2**

**OBJ 1 Resultado final [2009] = (Ind 1 + Ind 2) x 65%**

Ind 1 Resultado final [2009] = Resultado obtido no Ano [2009] / Meta Ano [2009] x 60%

Ind 2 Resultado final [2009] = Resultado obtido no Ano [2009] / Meta Ano [2009] x 40%

**OBJ 2 Resultado final [2009] = (Ind 3 + Ind 4) x 35%**

Ind 3 Resultado final [2009] = Resultado obtido no Ano [2009] / Meta Ano [2009] x 60%

Ind 4 Resultado final [2009] = Resultado obtido no Ano [2009] / Meta Ano [2009] x 40%

**EFICIÊNCIA [2009] = OBJ 3 + OBJ 4**

**OBJ 3 Resultado final [2009] = Ind 5 x 60%**

Ind 5 Resultado final [2009] = Resultado obtido no Ano [2009] / Meta Ano [2009] x 100%

**OBJ 4 Resultado final [2009] = Ind 6 x 40%**

Ind 6 Resultado final [2009] = Resultado obtido no Ano [2009] / Meta Ano [2009] x 100%

IDC=0,20\*MCA + 0,10\*MSA + 0,13\*PMCA + 0,07\*PMSA + 0,1\*EL + 0,13\*ACCA + 0,07\*ACSA + 0,13\*APCA + 0,07\*APSA

**QUALIDADE [2009] = OBJ 5**

**OBJ 5 Resultado final [2009] = Ind 7 x 100%**

Ind 7 Resultado final [2009] = Resultado obtido no Ano [2009] / Meta Ano [2009] x 100%

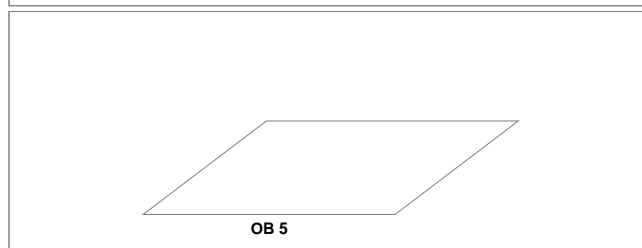
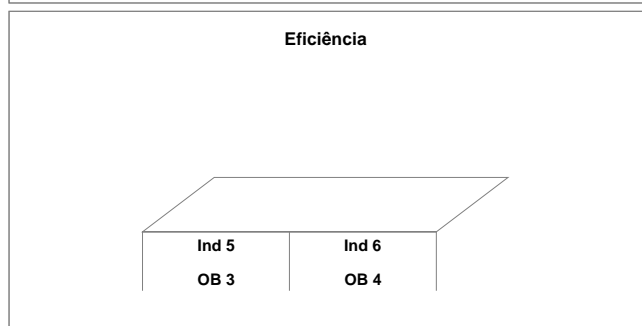

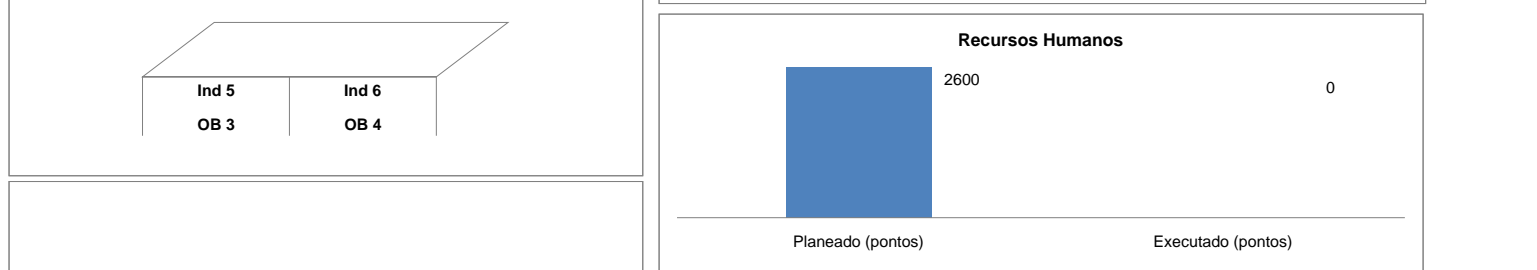

Meios disponíveis				
Recursos Humanos	Pontuação	Planeados	Executados	Desvio
DIRECÇÃO SUPERIOR DO 1º E 2º GRAU	20	60		-60
DIRECÇÃO INTERMÉDIA DO 1º E 2º GRAU	16	336		-336
TÉCNICO SUPERIOR	12	924		-924
COORDENADOR TÉCNICO	9	36		-36
ASSISTENTE TÉCNICO	8	1144		-1144
ASSISTENTE OPERACIONAL	5	100		-100
INVESTIGAÇÃO CIENTÍFICA a)	0	0		0
TOTAL		2600		-2600

Orçamento (M€)	Estimado	Realizado	Desvio
Funcionamento	8.227.980,00		-8.227.980,00
PIDDAC	7.563.119,00		-7.563.119,00

Parâmetros	Eficácia	Eficiência	Qualidade
	Ponderação 70%	Ponderação 20%	Ponderação 10%
	0,00%	0,00%	0,00%

Avaliação final do serviço			
Bom		Satisfatório	Insuficiente
		0,0%	

### Recursos Financeiros e Humanos



## Listagem das Fontes de verificação

Objectivo 1	
Ind 1	<a href="http://snig.igeo.pt/Portal">http://snig.igeo.pt/Portal</a>
Ind 2	<a href="http://snig.igeo.pt/Portal">http://snig.igeo.pt/Portal</a> (catálogo, Categoria, Quando) ou <a href="http://www.igeo.pt">http://www.igeo.pt</a> (Produtos[Informação Cartográfica, Séries Cartográficas])
Objectivo 2	
Ind 3	Relatórios de progresso
Ind 4	<a href="http://www.igeo.pt">http://www.igeo.pt</a>
Objectivo 3	
Ind 5	<a href="http://www.igeo.pt">http://www.igeo.pt</a>
Objectivo 4	
Ind 6	<a href="http://www.igeo.pt">http://www.igeo.pt</a> (O IGP; Documentos Internos)
Objectivo 5	
Ind 7	<a href="http://www.igeo.pt">http://www.igeo.pt</a>

a) Um dos objectivos estratégicos do IGP consiste na promoção da investigação no âmbito das ciências e tecnologias de informação geográfica, ao qual corresponde como objectivo operacional o incremento das actividades de investigação e divulgação científica realcionadas com a Informação Geográfica. Para a concretização destes objectivos concorrem os funcionários da carreira de investigação (6). Tendo em conta que não foram indicados a este Instituto os factores de conversão relativos a esta carreira, a respectiva pontuação aparece com o valor '0'.

$$IDC=0,20*MCA + 0,10*MSA + 0,13*PMCA + 0,07*PMSA + 0,1*EL + 0,13*ACCA + 0,07*ACSA + 0,13*APCA + 0,07*APSA$$

Sendo que:

Tipo de publicação	Acrónimo	Factor de Ponderação
Monografia com arbitragem científica	MCA	0,20
Monografia sem arbitragem científica	MSA	0,10
Parte de monografia com arbitragem científica	PMCA	0,13
Parte de monografia sem arbitragem científica	PMSA	0,07
Edição de livros, Proceedings, Edições de revistas	EL	0,10
Artigos publicados em actas de congressos com arbitragem científica	ACCA	0,13
Artigos publicados em actas de congressos sem arbitragem científica	ACSA	0,07
Artigos em periódicos científicos com arbitragem científica	APCA	0,13
Artigos em periódicos científicos sem arbitragem científica	APSA	0,07