




Cartografia homologada até 2022-09-09

NOTA: Se não estiver expressamente indicado, então o proprietário é a Entidade Requerente

 Homologada

Entidade Requerente	Identificação do Processo	Produtor	Proprietario	Sist. Georr <sup>g</sup>	Área / Ha	Escala	Processo	MNT/ CartTop	MNC	MNA	MNTC	Ortos	
Aberta Nova	Cartografia à escala 1:2000 do PIERAN - Plano de Intervenção no Espaço Rústico da Herdade da Aberta Nova, Grândola	Municipia	Aberta Nova	PT TM06 / ETRS89	460	2000	403					04-07-2017	
Administração AUGI ValINHÁGUAS	ValINHÁGUAS, Pero Pinheiro - Sintra	Blom	Administração AUGI ValINHÁGUAS	HG DATUM 73	22	2000	261	30-12-2013					
Administração conjunta da AUGI da Quinta do Miranda	8 ha na Quinta do Miranda, Fernão Ferro, concelho do Seixal	Eng <sup>a</sup> Jacinta Almeida e JBTop		PT TM06 / ETRS89	8	1000	191	03-10-2012					
Administração conjunta da AUGI da Quinta das Flores	9 ha na Quinta das Flores, Fernão Ferro, concelho do Seixal	JBTOP, Eng <sup>a</sup> Jacinta Almeida		PT TM06 / ETRS89	9	1000	182	30-11-2012					
AE Norte Litoral SA	Cartografia Digital à escala 1:5000 para lanços específicos da AE27 e AE28 - 11197 Há	Consórcio GEOLAYER/BLOM	AE Norte Litoral SA	PT TM06 / ETRS89	11197	5000	309	15-04-2015					
Aleoporto	Várzeas de Alcoutim	Eng <sup>a</sup> Elsa Mendes		PT TM06 / ETRS89	11	1000	249	05-02-2014					
Aleoporto – Investimentos Turísticos, Lda.	Cartografia à escala 1:1000 de Várzeas de Alcoutim	Elsa Mendes	Aleoporto – Investimentos Turísticos, Lda.	PT-TM06/ETRS89	10	1000	618	12-11-2019					
Alves Ribeiro	54 ha em Carcavelos Sul, Cascais	Artop		HG DATUM 73	54	500	154	10-09-2012					
AMAL - Associação de CMs do Algarve	Todo Algarve, Aljezur, Castro Marim, Faro, Lagoa, Lagos, Loulé, Monchique, Olhão, Portimão, São Brás de Alportel, Tavira e Vila do Bispo, com exceção de Alcoutim, Albufeira, Vila Real de Santo	Logica e Estereofoto		HG DATUM 73		10000	133	10-01-2013	04-05-2015				
AMALGA - Associação de CMs Alentejanos para a Gestão do Ambiente	150 ha na Herdade do Montinho, Beja	Blom			150	2000	168	19-07-2012					
AMAT - Associação de CMs do Alto Tâmega	Todos os concelhos de Boticas, Chaves, Montalegre, Ribeira de Pena, Valpaços, e Vila Pouca de Aguiar.	Município				10000	62	28-01-2008		28-01-2008		28-01-2008	
AMBAAL	Todos os concelhos de Aljustrel, Almodôvar, Barrancos, Beja, Castro Verde, Ferreira do Alentejo, Mértola, Moura, Ourique e Serpa	Município, SA				10000	70	08-04-2010				08-09-2010	
Ambisig	3 zonas urbanas em Penela	Ambisig				2000	114					03-10-2011	
AMCAL - Associação de CM s do Alentejo Central	Concelhos de Alvito, Cuba e Vidigueira, 55 ortofotos	Geoglobal				10000	37						12-03-2007

Entidade Requerente	Identificação do Processo	Produtor	Proprietario	Sist. Georr#	Área / Ha	Escala	Processo	MNT/ CartTop	MNC	MNA	MNTC	Ortos
AMCAL - Associação de CM s do Alentejo Central	CARTOGRAFIA TOPOGRÁFICA 1:10000 DOS CONCELHOS DE Cuba, Alvito e Vidigueira	Geoglobal, Sistemas de Informação Geográfica	AMCAL - Associação de CM s do Alentejo Central	HG DATUM 73	75348	10000	317	17-08-2015				
AMCAL - Associação de CMs do Alentejo Central	33 folhas das zonas urbanas de Alvito, Cuba e Vidigueira	Geoglobal				2000	59				04-08-2006	
AMCB - Associação CM s de Cova da Beira	Cartografia 1:2000 núcleos urbanos de AMCB	Municipia	AMCB - Associação CM s de Cova da Beira	PT TM06 / ETRS89	9577	2000	360				27-07-2016	27-07-2016
AMCB - Associação CM s de Cova da Beira	Cartografia 1:10000 Municípios de AMCB - Almeida, Belmonte, Celorico da Beira, Figueira de Castelo Rodrigo, Fornos de Algodres, Fundão, Guarda, Meda, Penamacor, Pinhel, Sabugal e Trancoso	Municipia	AMCB - Associação CM s de Cova da Beira	PT TM06 / ETRS89	545478	10000	361	01-08-2016		01-08-2016		01-08-2016
AMCB - Associação de CM s de Cova da Beira	Cartografia 1:2000 das Termas do Cró – Sabugal, 42.1 hectares do núcleos urbanos de AMCB Tipo de Produto – Cartografia topográfica	Municipia, EM,SA	AMCB - Associação de CM s de Cova da Beira	PT TM06 / ETRS89	42,1	2000	350				15-03-2016	
AMDE - Associação de CMs do Distrito de Évora	3 zonas a oeste, sul e sudeste do distrito de Évora	Pregale				10000	71	15-07-2009		15-07-2009		
AMDE - Associação de CMs do distrito de Évora	53 povoações do distrito de Évora	Pregale				2000	72				14-07-2009	
AMDS	Cartografia à escala 1:10000 dos municípios homologada Torre Moncorvo, Freixo Espada Cinta, Mogadouro e Miranda Douro	Municipia, EM, SA	AMDS-Associação Municípios do Douro Superior	PT-TM06/ETRS89	212353,2	10000	696	20-11-2020				
AMDS - Associação de CMs do Douro Superior	Zonas urbanas de Vila Nova de Foz Coa, Freixo Espada à Cinta, Mogadouro e Torre Moncorvo	Município				2000	46			11-07-2007	09-11-2007	11-07-2007
AMDS - Associação de CMs do Douro Superior	Todos os concelhos de Vila Nova de Foz Côa, Freixo de Espada à Cinta, Mogadouro e Torre da Moncorvo.	Município				10000	45	17-12-2007	17-12-2007			
AMLEI - Associação de CMs da Região de Leiria	Todos os concelhos de Alvaiázere, Ansião, Batalha, Leiria, Marinha Grande, Pombal e Porto de Mós	Nível				10000	75	16-03-2011		16-03-2011		
AMNA - Associação de CMs do Norte Alentejano	Zonas dos municípios da AMNA não cobertas por cartografia 1:10 000 oficial existente (Alter do Chão, Castelo de Vide, Crato, Gavião, Marvão, Nisa, Ponte de Sor, Portalegre)	Município				10000	60	14-04-2008		14-04-2008		10-02-2008
AMTQT - Associação de CMs da Terra Quente Transmontana	Zonas urbanas dos concelhos de Alfândega da Fé (17 folhas) e Mirandela (20 folhas)	Artop				2000	63	08-05-2008	08-05-2008			
AMTQT - Associação de Municípios da Terra Quente Transmontana	Todos os concelhos de Mirandela, Carrazeda de Ansiães e Vila Flor.	Geobit				10000	40	16-01-2007	16-01-2007	16-01-2007		
AMTQT - Associação de Municípios da Terra Quente Transmontana	Zonas urbanas de Carrazeda de Ansiães, Macedo Cavaleiros e Vila Flor	Geobit				2000	41	31-01-2007	31-01-2007			
AMVC - Associação de CMs do Vale do Cávado	Todo o concelho de Barcelos	Município				10000	58	12-05-2009	12-05-2009	12-05-2009		
AMVC - Associação de CMs do Vale do Cávado	Todos os concelhos de Braga, Esposende e Terras de Bouro	Artop				10000	57	12-05-2009	12-05-2009	12-05-2009		
Artescan - 3D Scanning	Cartografia à escala 1:10000 das Autoestradas da Brisa	Artescan - 3D Scanning	BCR – Brisa Concessão Rodoviária, S.A	PT-TM06/ETRS89	69633	10000	601	06-04-2020				
Artescan, 3D Scanning	Cartografia 1:5000 do troço Soalheira-Fundão da A23	Artescan, 3D Scanning	Scutvias – Autoestradas da Beira Interior S.A.	PT TM06 / ETRS89	882	5000	474	15-11-2018				
Artescan, 3D Scanning	Cartografia 1:5000 do troço Castelo Branco-Alcains da A23	Artescan, 3D Scanning	Scutvias – Autoestradas da Beira Interior S.A.	PT TM06 / ETRS89	629,6	5000	408				27-07-2017	
Artop	S. Bartolomeu do Mar, Esposende	Artop		HG DATUM 73	8	2000	251	11-12-2013				

Entidade Requerente	Identificação do Processo	Produtor	Proprietario	Sist. Georr#	Área / Ha	Escala	Processo	MNT/ CartTop	MNC	MNA	MNTC	Ortos
Artop	Prolongamento Linha Vermelha Metro Lisboa	Artop	Metropolitano de Lisboa	PT TM06 / ETRS89	142	1000	5097	02-09-2022				
Artop	Ortofotos concelho do Porto	Artop	CM de Porto	PT TM06 / ETRS89	5186	1000	366					02-11-2016
Artop - Aerotográfica, Lda	cartografia e ortofotomapa à escala 1:2000 para suporte ao Plano de Pormenor da Zona da UOPG16, Concelho de Lagos.	Artop - Aerotográfica, Lda	António Marques Arquitectura e Planeamento, Lda,	PT TM06 / ETRS89	50	2000	485	12-11-2018				18-07-2018
Artop - Aerotopográfica, Lda	Produção de Cartografia Numérica Vectorial à escala 1:1000 (LoteC) de uma área de 1080.3 do Concelho do Porto	Artop - Aerotopográfica, Lda	Município do Porto	PT TM06 / ETRS89	1080,3	1000	436	23-11-2017				
Artop - Aerotopográfica, Lda	Cartografia à escala 1:1000 de uma área de 7 ha do PP de Cambôas em Vila Praia de Âncora	Artop - Aerotopográfica, Lda	Polis Litoral Norte, S.A.	PT TM06 / ETRS89	7	1000	318	16-07-2015				
Artop - Aerotopográfica, Lda	Cartografia à escala 1:1000 para suporte ao projecto do prolongamento Rato-Cais do Sodré e intervenção nos Viadutos do Campo Grande, Concelho de Lisboa	Artop - Aerotopográfica, Lda	Metropolitano de Lisboa, E.P.E.	PT TM06 / ETRS89	80,4	1000	486	22-01-2019				
Artop - Aerotopográfica, Lda	Cartografia à escala 1/2000 do Plano de Pormemor em Mitrena Nascente (Concelho de Setúbal)	Artop - Aerotopográfica, Lda	Norvia - Consultores de Engenharia, S.A.	PT TM06 / ETRS89	117	2000	462	24-04-2018				
Artop - Aerotopográfica, Lda	Cartografia à escala 1/2000 do Plano de Pormemor da Bemposta (Concelho de Portimão)	Artop - Aerotopográfica, Lda	Hugo Raposo Arquitectos,Lda	PT TM06 / ETRS89	39,4	2000	383	03-05-2017				
Artop - Aerotopográfica, Lda	Produção de Cartografia Vectorial Numérica Abrangendo os aglomerados urbanos servidos pela rede de abastecimento de água, no Concelho de Vila Nova de Poiares, com uma área de cerca de 1350	Artop - Aerotopográfica, Lda	Câmara Municipal de Vila Nova de Poiares	PT TM06 / ETRS89	1350	2000	552	03-09-2019				
Artop - Aerotopográfica, Lda	Cartografia à escala 1:2000 de uma zona em Tróia, no Concelho de Grândola	Artop - Aerotopográfica, Lda	FERRADO NACOMPORTA	PT TM06 / ETRS89	350,96	2000	382	03-05-2017				
Artop - Aerotopográfica, Lda	Cartografia à escala 1:1000 do Lote 1 do Concelho de Lisboa, com um área de cerca de 1700 hectares	Artop - Aerotopográfica, Lda, Município SA	Município de Lisboa	PT TM06 / ETRS89	1700	1000	515					31-07-2019
Artop - Aerotopográfica, Lda	Produção de Cartografia à escala 1:2000 de uma área de cerca de 83ha da Propriedade de Safara, Concelho de Moura	Artop - Aerotopográfica, Lda	Agrícola Ganadeira Gil, Lda	PT TM06 / ETRS89	83	2000	503	08-02-2019				
Artop - Aerotopográfica, Lda	Cartografia à escala 1/2000 do Plano de Pormemor da Quinta do Malheiro (Concelho de Portimão)	Artop - Aerotopográfica, Lda	Hugo Raposo Arquitectos,Lda	PT TM06 / ETRS89	30,1	2000	384	03-05-2017				
Artop - Aerotopográfica, Lda	Produção de Cartografia Numérica Vectorial à escala 1:1000 (LoteD) de uma área de 836.3 do Concelho do Porto	Artop - Aerotopográfica, Lda	Município do Porto	PT TM06 / ETRS89	836,3	1000	437	04-12-2017				
Artop - Aerotopográfica, Lda	Levantamento Topográfico à escala 1/1000 do Plano de Pormenor da Zona Nascente da Aveiras de Cima com cerca de 57 ha,Azambuja	Artop - Aerotopográfica, Lda	AFAVIAS - Engenharia e Construções, SA	PT TM06 / ETRS89	57	1000	338	30-06-2016				
Artop - Aerotopográfica, Lda	Produção de Cartografia Numérica Vectorial à escala 1:1000 (LoteA eLote B) de uma área de 2278.1 do Concelho do Porto	Artop - Aerotopográfica, Lda	Município do Porto	PT TM06 / ETRS89	2278,1	1000	392					24-10-2017
Artop - Aerotopográfica, Lda.	Cartografia Numérica Vetorial à escala 1:2000 para o plano de pormenor da Quinta das Marvãs, no concelho de Torres Vedras, com uma área aproximada de 118.7 ha.	Artop - Aerotopográfica, Lda.	Fundo IMOMARVÃS, Fundo de Investimento Fechado	PT-TM06/ETRS89	118,7	2000	725	07-10-2020				
Artop, Aero-Topográfica,Lda.	Execução de Cartografia à escala 1:1000 para apoio ao Plano de Pormenor da área industrial de Santa Margarida, no Concelho de Tavira com uma área aproximada de 26.3 ha	ARTOP, Aero-Topográfica,Lda.	Atelier Teresa Correia	HG DATUM 73	26,3	1000	310	07-04-2015				
Artop-Aerotopográfica, Lda	Cartografia Numérica Vectorial à escala 1:5000 para a totalidade do Município da Trofa, acrescida de buffer com uma área de 9190 hectares	Artop-Aerotopográfica, Lda	Município da Trofa	PT-TM06/ETRS89	9190	5000	589	24-03-2020				
Artop-Aerotopográfica, Lda	Cartografia à escala 1:1000 do Cabeço do Ribeiro do Álamo, com uma área de aproximadamente 9 ha, na freguesia de Altura	Artop-Aerotopográfica, Lda	Câmara Municipal de Castro Marim	PT-TM06/ETRS89	9	1000	647	04-08-2020				
Artop-Aerotopográfica, Lda	Cartografia Numérica Vetorial à escala 1:1000 para duas zonas (ARU SRC e UOPG 4.1 e 4.2) no Município da Trofa com uma área de 155.9 hectares (86.8 ha e 69.1 ha respectivamente)	Artop-Aerotopográfica, Lda	Município da Trofa	PT-TM06/ETRS89	155,9	1000	651	04-08-2020				

Entidade Requerente	Identificação do Processo	Produtor	Proprietario	Sist. Georr#	Área / Ha	Escala	Processo	MNT/ CartTop	MNC	MNA	MNTC	Ortos
Artop-Aerotopográfica, Lda	Cartografia Numérica Vectorial à escala 1:5000, para a totalidade do Concelho de Vila Franca de xira	Artop-Aerotopográfica, Lda	Município de Vila Franca de Xira	PT-TM06/ETRS89	31820	5000	604	02-06-2020				
Artop-Aerotopográfica, Lda.	Cartografia Numérica Vectorial à escala 1:5000 para a área de intervenção do Plano de Urbanização do Pinhal das Freiras (UOPG33), com uma área de 1148 ha no Concelho do Seixal	Artop-Aerotopográfica, Lda.	Alves Ribeiro, S.A.	PT-TM06/ETRS89	1148	5000	649	06-04-2020				
Artop-Aerotopográfica, Lda.	Levantamento Topográfico à escala 1:1000 da Zona do Ginjal no Concelho de Almada com uma área de cerca de 8 ha	Artop-Aerotopográfica, Lda.	TEJAL - Empreendimentos Imobiliários, Lda.	PT-TM06/ETRS89	8	1000	648	01-04-2020				
Atlantic Growers VOF	Herdade do Zorreiro, Odemira	Engª Fernanda Pontes e Engº Topógrafo Tiago Serralha		HG DATUM 73	35,5	1000	237	30-05-2014				
AtlanticLand	PP centro Aveiro	AtlanticLand	CM Aveiro	PT TM06 / ETRS89	24	2000	5004	05-11-2021				
Atlanticland	Soza, Vagos	Atlanticland	Atlanticland	HG DATUM 73	37	2000	265	08-01-2014				
Atlanticland Consulting	Revisão do Plano de Pormenor do Espaço Industrial de Vila Chã (Abrunheira)de 33.2ha e Revisão do Plano de Pormenor da Zona Industrial de Seia (Polo I) de 54.2ha, Seia	Atlanticland Consulting Lda.	CM de Seia	PT TM06 / ETRS89	87,4	1000	307	29-07-2015				
Atlanticland Consulting Lda	"Elaboração de projetos dos arruamentos e outros elementos complementares inseridos na UOPG 1.12, envolvendo a zona que integra os Lotes 38 a 46 e zona que integra os Lotes 36,37, 64 a 66" -	Atlanticland Consulting Lda	Município de Viseu	PT TM06 / ETRS89	3,3	1000	499	07-12-2018				
Atlanticland Consulting Lda	PAQ.68/2017 - Prestação de serviços para elaboração de duas unidades de Execução que compõem a Unidade Operativa de Planeamento e Gestão UOPG 3.27 na freguesia de Ranhados	Atlanticland Consulting Lda	Município de Viseu	PT TM06 / ETRS89	14	1000	479	18-01-2019				
Atlanticland Consulting Lda	Plano de Pormenor para o Centro Tecnológico e Agroalimentar do Roxo - 13ha, Aljustrel	Atlanticland Consulting Lda	Associação de Beneficiários do Roxo	PT TM06 / ETRS89	13	2000	400	13-07-2017				
Atlanticland Consulting Lda	Plano de Pormenor da Videira do Sul - Mira	Atlanticland Consulting Lda	CM de Mira	PT TM06 / ETRS89	47	2000	373	19-01-2017				
Atlanticland Consulting Lda.	Zona de Actividades Económicas de Castro Verde	Atlanticland Consulting Lda.	CM de Castro Verde	PT TM06 / ETRS89	11	2000	321	09-07-2015				
Atlanticland Consulting, Lda	Plano de Pormenor para a Unidade de Execução UOPG2 - Relva da Reboleira - Manteigas	Atlanticland Consulting, Lda	Município de Manteigas	PT-TM06/ETRS89	31	1000	609					22-04-2020
Atlanticland Consulting, Lda	Área de expansão de Fontes - Santa Marta de Penaguião	Atlanticland Consulting, Lda	CM de Santa Marta de Penaguião	PT TM06 / ETRS89	11	1000	417	23-11-2017				
Atlanticland Consulting, Lda	Plano de Pormenor para o Centro Tecnológico e Agroalimentar do Roxo - 13ha	Atlanticland Consulting, Lda	Associação de Beneficiários do Roxo	PT TM06 / ETRS89	13	2000	522	31-10-2018				
Atlanticland Consulting, Lda	Alteração ao Plano de Pormenor de S. Sebastião (0.8ha e 2.2ha) - Vagos	Atlanticland Consulting, Lda	Câmara Municipal de Vagos	PT TM06 / ETRS89	3	2000	572	16-09-2019				
Aveiro Vertice	38,5 ha na Quinta da Penha , concelho de Portalegre	Aveiro Vertice		HG DATUM 73	38,5	2000	203	12-09-2013				
AVEIROVERTICE LDA	RENOVA Fabrica de Papel do Almonda S.A, Torres Novas	AVEIROVERTICE LDA	RENOVA Fabrica de Papel do Almonda S.A	PT TM06 / ETRS89	44	2000	399	28-06-2017				
Blom	Herdade da Cegonha, concelhos de Cuba e Portel	Blom	Precious Dreams, Lda	HG DATUM 73	254	1000	276					20-03-2014
Blom	Alcobaça, ALEB	Blom		HG DATUM 73	160	1000	258	05-08-2014				
Blom Portugal	195 ha em Esmoriz, concelho de Ovar	Blom		HG DATUM 73	195	5000	165					06-07-2012

Entidade Requerente	Identificação do Processo	Produtor	Proprietario	Sist. Georr#	Área / Ha	Escala	Processo	MNT/ CartTop	MNC	MNA	MNTC	Ortos
Blom Portugal	51 ha em Vale de Almornos, Sintra	Blom		HG DATUM 73	51	1000	199	■ 14-02-2013				
Blom Portugal	Acrescento ao projeto de Vale de Almornos, Sintra	Blom		HG DATUM 73	1	1000	248	■ 30-10-2013				
Blom Portugal	15 ha em Esmoriz, concelho de Ovar	Blom		HG DATUM 73	15	1000	163				■ 22-06-2012	
Blom Portugal	Duas zonas de 72,7 e 42 ha em Ovar e Cortegaça	Blom		HG DATUM 73	114,7	2000	164				■ 22-06-2012	
Blom Portugal Lda	Cartografia à escala 1:10.000 do Concelho do Cadaval	Blom Portugal Lda e Infoportugal para as correções	CM de Cadaval	PT TM06 / ETRS89	17400	10000	345	■ 30-01-2017				
Blom Portugal, Lda	Validação e preparação dos dados para homologação da cartografia à escala 1/1000 dos P.P. da Praia Grande, Praia das Maças e Pedregal num total de aproximadamente 449 hectares, Sintra	Blom Portugal	CM de Sintra	HG DATUM 73	449	1000	293	■ 08-08-2014				
Câmara Municipal da Amadora	Produção de cartografia numérica vetorial do município da Amadora à escala 1:2.000	InfoPortugal, Sistemas de Informação e Conteúdos, SA	Câmara Municipal da Amadora	PT-TM06/ETRS89	2666	2000	747	■ 25-01-2021				
Câmara Municipal da Lourinhã	Cartografia Numérica Vetorial para o Concelho da Lourinhã à escala 1:10 000, com uma área de 14717.20 hectares	Socarto, Lda	Câmara Municipal da Lourinhã	PT-TM06/ETRS89	14717,2	10000	736	■ 14-01-2021				
Câmara Municipal de Alcútem	cartografia vetorial à Escala 1:10 000 Ndd2, para o Município de Alcútem	Socarto	Município de Alcútem	PT-TM06/ETRS89	57534	10000	787	■ 07-07-2022				
Câmara Municipal de Alcútem	Produção de Ortos à escala 1:10 000 para o Município de Alcútem	Socarto	Município de Alcútem	PT-TM06/ETRS89	57534	10000	788					■ 30-07-2021
Câmara municipal de Mondim de Basto	Cartografia Vetorial à escala 1:2000 para o Plano de Urbanização da freguesia de São Cristóvão, Mondim de Basto com 763 hectares	Socarto, LDA	Câmara municipal de Mondim de Basto	PT-TM06/ETRS89	763	2000	670	■ 06-08-2020				
Câmara Municipal de Montemor-O-Novo	Cartografia Numérica Vetorial para o Concelho de Montemor-o-Novo à escala 1:10 000 com 123296.65 hectares	Socarto, Lda	Câmara Municipal de Montemor-O-Novo	PT-TM06/ETRS89	123296,65	10000	722	■ 29-01-2021				
Câmara Municipal de Ourém	Cartografia topográfica 1:1000 - PP da Tapada (34ha)	Geo-Patente, Unipessoal, Lda	Câmara Municipal de Ourém	PT-TM06/ETRS89	34	2000	795	■ 07-06-2021				
Câmara Municipal de Penafiel	atualização de Cartografia a integrar o Procedimento do Plano de Urbanização da Cidade de Penafiel e Plano de Pormenor da Rua do Porto, Rua da Saudade e Rua Tenente Valadim	Artop - Aerotopográfica, Lda	Câmara Municipal de Penafiel	PT-TM06/ETRS89	1032	2000	750	■ 22-01-2021				
Câmara Municipal de Vidigueira	Atualização da cartografia numérica vetorial à escala 1:10.000 do concelho de Vidigueira	Câmara Municipal de Vidigueira, EDIA	Câmara Municipal de Vidigueira	PT-TM06/ETRS89	31661	10000	765	■ 21-05-2021				
CIMAA - Comunidade Intermunicipal do Alto Alentejo	Cartografia para o Aglomerado Urbano da Cunheira, Alter do Chão	Consórcio: Municípa, Nível e Socarto	CIMAA - Comunidade Intermunicipal do Alto Alentejo	PT TM06 / ETRS89	55,18	2000	390				■ 27-12-2016	
CIMAA - Comunidade Intermunicipal do Alto Alentejo	Núcleos Urbanos do Norte Alentejano	Socarto, Nível e Municípa				2000	20				■ 08-06-2011	■ 16-09-2011
CIMAA - Comunidade Intermunicipal do Alto Alentejo	Re-Homologação da Cartografia 1:2.000 do aglomerado urbano de Marvão	Consórcio Municípa / Nível / Socarto	Comunidade Intermunicipal do Alto Alentejo	PT TM06 / ETRS89	38,12	2000	557				■ 17-04-2019	
CIMAC - Comunidade Intermunicipal do Alentejo Central	Cartografia Digital à escala 1:2000 da CIMAC e municípios associados	NOVEGT- Soluções de Engenharia	CIMAC - Comunidade Intermunicipal do Alentejo Central e CM s Associados	PT TM06 / ETRS89	7484	2000	329				■ 27-11-2018	
CIMAL - Comunidade Intermunicipal Alentejo Litoral	Todos os Concelhos de Sines, Odemira, Santiago do Cacém, Grândola e parte de Alcácer do Sal	Blom				10000	98	■ 07-09-2011		■ 07-09-2011		
CIMAL - Comunidade Intermunicipal Alentejo Litoral	Núcleos urbanos dos concelhos de Alcácer do Sal, Grândola, Odemira, Santiago do Cacém e Sines	Blom				2000	99				■ 19-07-2012	■ 30-01-2012

Entidade Requerente	Identificação do Processo	Produtor	Proprietario	Sist. Georr#	Área / Ha	Escala	Processo	MNT/ CartTop	MNC	MNA	MNTC	Ortos		
CIMC - Comunidade Intermunicipal do Cávado	Todo o concelho de Vila Verde	Artop												
						10000	113	09-03-2012	09-03-2012	09-03-2012				
CIMLT-Comunidade Intermunicipal da Lezíria do Tejo	Concelhos da CIMLT, 371 484 ha e 133 folhas	Município		HG DATUM 73	371484	10000	176		17-09-2012					
CIMO - Comunidade Intermunicipal do Oeste (ex- Associação de CM s do Oeste)	Cartografia Numérica Vectorial à escala 1:2000 dos aglomerados urbanos da Região Oeste, com área de 29.613,8ha	Geoglobal e Geobit	CIMO - Comunidade Intermunicipal do Oeste (ex-Associação de CM s do Oeste)	HG DATUM 73	29614	2000	315					15-04-2015		
CIMT - Comunidade Intermunicipal do Médio Tejo	Zonas urbanas dos concelhos de Abrantes, Alcanena, Constância, Entroncamento, Ferreira do Zêzere, Mação, Ourém, Sardoal, Tomar, Torres Novas, Vila de Rei e Vila Nova da Barquinha	Geoglobal, Sigmageo		HG DATUM 73	27937	2000	234					21-11-2013		24-09-2013
CIMT - Comunidade Intermunicipal do Médio Tejo	Atualização e retificação de cartografia vetorial 1:10.000 para a CIMT, concelhos de Abrantes, Alcanena, Constância, Entroncamento, Ferreira do Zêzere, Mação, Ourém, Sardoal, Sertã, Tomar, Torres	Consórcio Blom Protugal / Blom sistemas Geoespaciales	CIMT - Comunidade Intermunicipal do Médio Tejo	PT TM06 / ETRS89	338969	10000	322		23-12-2015					
CIP - Comunidade Intermunicipal do Pinhal	Oliveira do Hospital, Arganil, Pampilhosa da Serra, Castanheira de Pera, Pedrógão Grande, Figueiró dos Vinhos, Sertã	Valverde				10000	91		06-07-2011					
CIRA - Comunidade Intermunicipal da Região de Aveiro	Levantamento topográfico de 170621 ha da Comunidade Intermunicipal da Região de Aveiro - Albergaria-a-Velha, Águeda, Anadia, Aveiro, Estarreja, Ílhavo, Murtosa, Oliveira do Bairro, Ovar,	SOCARTO - Sociedade de levantamentos topocartográficos Lda.	CIRA - Comunidade Intermunicipal da Região de Aveiro	PT TM06 / ETRS89	170621	10000	331		12-11-2015					
CIVM - Comunidade Intermunicipal do Vale do Minho	62 ortos e 42 folhas cobrindo os concelhos de Caminha, Melgaço, Monção, Paredes de Coura e Vila Nova de Cerveira	Geometral, Nível e Cartorumo				10000	44		30-03-2007					30-03-2007
CM Aguiar da Beira	Moreira, Aguiar da Beira	Infoportugal	CM Aguiar da Beira	PT TM06 / RTRS89	34	2000	5058		10-08-2022					
CM Albufeira	11 folhas de cartografia e 15 ortofotomapas, todo o concelho de Albufeira	Nível				10000	67		16-07-2008					30-12-2008
CM Alcácer do Sal	Atualização de 10 folhas da zona nordeste do concelho de Alcácer do Sal	Blom		HG DATUM 73		10000	232		04-02-2014					
CM Alcanena	Escala 1: 1000: 27 folhas em Alcanena e 15 folhas em Minde, Escala 1:2 000: 23 folhas no norte e 37 folhas no sul	Socarto e Inforgeo				1000	3				31-03-1999			
CM Alenquer	Cartografia Numérica Vetorial à escala 1:10000 do Município de Alenquer	Município, EM, SA	Câmara Municipal de Alenquer	PT TM06 / ETRS89	30450	10000	520		16-01-2019					
CM Aljezur	Complexo desportivo de Aljezur	Município	CM Aljezur	PT TM06 / ETRS89	22	2000	280					08-05-2014		
CM Aljustrel	Núcleos urbanos de Aljustrel	Blom		PT TM06 / ETRS89		2000	220		03-02-2014			03-02-2014		
CM Almodôvar	Zonas urbanas do concelho de Almodôvar	Blom		PT TM06 / ETRS89		2000	214					19-08-2013		19-08-2013
CM Almodôvar	Zonas do concelho de Almodôvar, 679 ha	Município		HG DATUM 73	679	10000	209		27-09-2013					
CM Amadora	Todo o concelho da Amadora	BLOM		PT TM06 / ETRS89		2000	141							12-12-2012
CM Amadora	PRODUÇÃO DE ORTOFOTOMAPAS Á ESCALA 1:2000 DO CONCELHO DA AMADORA	Infoportugal S.A.	Camara Municipal da Amadora	PT TM06 / ETRS89	2664	2000	510							11-02-2019
CM Amadora	Todo o concelho da Amadora	Blom e Toponort		PT TM06 / ETRS89		2000	194		21-03-2013					
CM Amarante	Todo o concelho de Amarante	Estereofoto	CM de Amarante	HG DATUM 73	33610	10000	239		19-11-2013					

Entidade Requerente	Identificação do Processo	Produtor	Proprietario	Sist. Georr#	Área / Ha	Escala	Processo	MNT/ CartTop	MNC	MNA	MNTC	Ortos
CM Amarante	5 zonas no concelho de Amarante	Estereofoto		HG DATUM 73	185	2000	250	20-11-2013				
CM Amarante	PU em Amarante	Socarto	CM Amarante	PT TM06 / ETRS89	884	10000	5028	23-12-2021				
CM Ansião	9 ha na Quinta das Lagoas em Ansião	Artop		HG DATUM 73	9	1000	145	26-06-2012				
CM Arouca	528 ha no eixo urbano Escariz-Fermedo, concelho de Arouca	Nível e Socarto			528	1000	12	07-09-2011				
CM Arouca	Eixo Farrapa-Rossio, 407 ha,Arouca	CME		PT TM06 / ETRS89	407	2000	142				31-10-2012	
CM Aveiro	22 ha em Cacia, Aveiro	Tetratopos			22	2000	130				04-11-2011	
CM Baião	Todo o concelho de Baião	Geoglobal		HG DATUM 73		10000	157	13-10-2014				
CM Barrancos	Núcleo urbano de Barrancos	Blom	CM Barrancos	PT TM06 / ETRS89	315	2000	275	21-02-2014				21-02-2014
CM Batalha	42 ha na zona de São Mamede,no concelho da Batalha	Artop			42	1000	100	10-11-2010				
CM Batalha	23,6 ha na zona industrial da Batalha	Toponort			23,6	1000	103	26-05-2011				
CM Beja	Concelho de Beja	EDIA	CM Beja	PT TM06 / ETRS89	114650	10000	5072	29-03-2022				
CM Beja	Núcleos urbanos de Beja	Blom	CM Beja	PT TM06 / ETRS89	1652	2000	277	26-03-2014		26-03-2014		26-03-2014
CM Boticas	Vilas de Boticas e Granja, 435 ha	Municípia		PT TM06 / ETRS89	435	2000	178				22-02-2013	
CM Braga	Todo o concelho de Braga. Atualização da cartografia da AMVC.	Artop		HG DATUM 73		10000	173	28-08-2013				
CM Braga	Sete Fontes, Braga	Artop	CM Braga	PT TM06 / ETRS89	240	1000	273	04-04-2014				
CM Cabeceiras de Basto	4,5 ha em Vinha de Mouros, em Cabeceiras de Basto	Novageo		PT TM06 / ETRS89	4,5	1000	210	09-07-2013				
CM Caldas da Rainha	63 ha na zona histórica e na Foz do Arelho, no concelho das Caldas da Rainha	Blom		HG DATUM 73	63	2000	159	28-09-2012				
CM Castro Verde	Zonas urbanas de Castro Verde	Blom		PT TM06 / ETRS89		2000	223	12-11-2013				
CM Celorico de Basto	Celorico de Basto	Blom		HG73		2000	86				20-01-2012	
CM Celorico de Basto	11 folhas, todo o concelho de Celorico de Basto	Cartorumo		HG73		10000	66		16-07-2008			
CM Chaves	Chaves e Vidago	Estereofoto		HG DATUM 73	8850	2000	244				23-07-2014	

Entidade Requerente	Identificação do Processo	Produtor	Proprietario	Sist. Georr#	Área / Ha	Escala	Processo	MNT/ CartTop	MNC	MNA	MNTC	Ortos
CM Cinfães	Todo o concelho de Cinfães	Estereofoto		HG DATUM 73	26611	10000	236	19-08-2013				
CM Condeixa-a-Nova	Renovação da Homologação da Cartografia à Escala 1:10000 do Município de Condeixa-a-Nova - Processo inicial nº115	Geometral, Técnicas de Medição e Informática S.A.	Câmara Municipal de Condeixa-a-Nova	PT TM06 / ETRS89	13780	10000	569	11-06-2019				
CM Coruche	Monte da Barca, Coruche	Socarto	CM Coruche	PT TM06 / ETRS89	95	2000	5041	07-01-2022				
CM Covilhã	2984 ha em zonas urbanas do concelho da Covilhã	Artop		HG DATUM 73	2984	2000	139	20-06-2012				
CM Covilhã	Todo o concelho da Covilhã com exceção de cerca de 3000 hectares correspondentes ao processo nº 139.	Artop		HG DATUM 73	49577	5000	183	22-07-2013				
CM Covilhã	87 ha em Tortosendo, no concelho da Covilhã	Artop				2000	109	14-10-2011				
CM de Aveiro	22 ha em Cacia, Aveiro	Tetratopos – Técnicas Topográficas, Lda	CM de Aveiro	HG DATUM 73	22	2000	337					21-09-2015
CM de Castelo Branco	Cartografia à escala 1:1000 para a Revisão do PU de Castelo Branco	Municipia	CM de Castelo Branco	PT TM06 / ETRS89	1494,4	1000	377					03-11-2016
CM de Castelo de Paiva	Cartografia 1:10000 Municipio de Castelo de Paiva	Municipia	CM de Castelo de Paiva	PT TM06 / ETRS89	11500	10000	334	11-12-2015				
CM de Elvas	Cartografia topográfica para a zona de intervenção do PIER da Qtª de S. João, Elvas	Eng.ª Elsa Mendes	CM de Elvas	PT TM06 / ETRS89	4	1000	324	15-10-2015				
CM de Elvas	Cartografia Numérica Vetorial e à escala 1:2000 do PP de Salvaguarda e Valorização das fortificações de Elvas: Aqueduto da Amoreira e a Zona Norte da Serra da Nossa Senhora	Municipia, EM,SA	CM de Elvas	PT TM06 / ETRS89	125	2000	336					04-12-2015
CM de Faro	Levantamento topográfico de 4,7 ha do Largo Dr. Francisco Sá Carneiro em Faro	João Manuel Paulino Caldeira	CM de Faro	PT TM06 / ETRS89	4,7	500	374	04-07-2017				
CM de Faro	Cartografia 1:5000 de 137 hectares do Plano de Urbanização do Areal Gordo, Concelho de Faro	Municipia, EM,SA	CM de Faro	PT TM06 / ETRS89	137	5000	299	29-09-2014				
CM de Lisboa	Cartografia Numérica Vetorial à escala 1.1000 - Lotes A e B - Lisboa	Pregale, Lda. / Valverde SIG	CM de Lisboa	PT TM06 / ETRS89	1870	1000	320					17-08-2015
CM de Mortágua	PRODUÇÃO DE CARTOGRAFIA NUMÉRICA À ESCALA 1:2 000 PARA ALTERAÇÃO AO PLANO DE PORMENOR DE AMPLIAÇÃO DO PARQUE INDUSTRIAL MANUEL LOURENÇO FERREIRA - 49.9 há - Mortágua	Geolayer - Estudos de Território	CM de Mortágua	PT TM06 / ETRS89	49,59	2000	346	12-01-2016				
CM de Olhão	Produção de Cartografia à escala 1:2000 do PIER, na Zona Norte de Pechão (101,2 ha), Olhão	Município	CM de Olhão	PT TM06 / ETRS89	102,1	2000	387					06-01-2017
CM de Penafiel	Atualização de Cartografia de Referência à Escala 1/2000 de uma área de 1031,89 ha do Concelho de Penafiel	Artop - Aero-Topográfica, Lda	CM de Penafiel	PT TM06 / ETRS89	1031,89	2000	296	29-09-2014				
CM de Peniche	Cartografia à escala 1:10 000 relativa à área continental do concelho de Peniche, com cerca de 7.676 ha	Artop- Aero-Topográfica, Lda	CM de Peniche	HG DATUM 73	7,676	10000	312	23-04-2015				
CM de Ponte de Lima	Nucelo de pedreiras das Pedras Finas - Ponte de Lima (149 ha)	Geoglobal, Sistemas de Informação Geográfica, Lda	CM de Ponte de Lima	PT TM06 / ETRS89	149	2000	303					25-03-2015
CM de Ponte de Lima	Cartografia 10K do Concelho de Ponte de Lima	SOCARTO – Sociedade de Levantamentos Topo Cartográficos Lda.	CM de Ponte de Lima	PT TM06 / ETRS89	32000	10000	349	24-06-2016				
CM de Resende	1:10000 de Resende totalizando 140100 hectares	Estereofoto	CM de Resende	PT TM06 / ETRS89	14010	10000	339	03-02-2016				



Entidade Requerente	Identificação do Processo	Produtor	Proprietario	Sist. Georrifª	Área / Ha	Escala	Processo	MNT/ CartTop	MNC	MNA	MNTC	Ortos
CM de Resende	1:2000 de Resende totalizando 660 hectares	Estereofoto	CM de Resende	PT TM06 / ETRS89	660	2000	340	■ 18-04-2016				
CM de São João da Pesqueira	Cartografia 1:10000 de São João da Pesqueira - 26 611 hectares (só temas de edifícios e equipamentos)	Estereofoto	CM de São João da Pesqueira	PT TM06 / ETRS89	26611	10000	363	■ 05-09-2016				
CM de São João da Pesqueira	Todo o concelho de São João da Pesqueira, altimetria, hidrografia, toponímia e rede viária.	Blom	CM de São João da Pesqueira	HG DATUM 73	26611	10000	238	■ 29-05-2014				
CM de Tábua	Cartografia Numérica Vetorial à escala 1:5000 do Município de Tábua	Municipia, EM, SA	CM de Tábua	PT TM06 / ETRS89	19979	5000	302	■ 16-12-2014				
CM de Vieira do Minho	Levantamento fotogramétrico de 109 ha na Albufeira do Ermal - Aquisição de cartografia - Concelho de Vieira do Minho	Geojustiça, Lda; Firemap, Lda	CM de Vieira do Minho	PT TM06 / ETRS89	109	2000	359	■ 06-05-2016				■ 06-05-2016
CM de Vila do Conde	Cartografia 1:5000 do Município de Vila do Conde (16000 hectares)	Municipia	CM de Vila do Conde	PT TM06 / ETRS89	16000	5000	376				■ 28-03-2017	
CM de Vila Nova de Cerveira	Cartografia Numérica Vetorial da área da UOPG - Plano de Urbanização de Vila Nova de Cerveira	InfoPortugal S.A.	CM de Vila Nova de Cerveira	PT TM06 / ETRS89	157	2000	362				■ 13-07-2016	
CM de Vila Nova de Poiares	3 folhas de cartografia numérica em formato digital à escala 1:2 000, correspondendo a uma área de 480 ha, do concelho de Vila Nova de Poiares	Câmara Municipal de Vila Nova de Poiares	CM de Vila Nova de Poiares	HG DATUM 73	480	2000	319	■ 22-06-2015				
CM de Vila Pouca de Aguiar	Cartografia Numérica Vetorial à escala 1:2000 de Planos de Pormenor de Vila Pouca de Aguiar	Município, S.A.	CM de Vila Pouca de Aguiar	PT TM06 / ETRS89	3552	2000	365				■ 15-09-2016	
CM Espinho	Todo o concelho de Espinho	Município		PT TM06 / ETRS89		2000	204				■ 02-04-2013	
CM Esposende	18 ha em Fão, concelho de Esposende	Engª Maria Alexandra Oliveira		HG DATUM 73	18	1000	197	■ 13-03-2014				
CM Faro	Renovação da homologação da cartografia homologada no processo nº 305 - Faro	Município, E.N. SA	Câmara Municipal de Faro	PT TM06 / ETRS89	63	2000	455				■ 10-11-2017	
CM Faro	Renovação da homologação da cartografia do processo anterior nº 374 - Levantamento topográfico de 4,7 ha do Largo Dr. Francisco Sá Carneiro em Faro	João Manuel Paulino Caldeira	Câmara Municipal de Faro	PT TM06 / ETRS89	4,7	500	558	■ 14-02-2019				
CM Felgueiras	1 h em Balazar, no concelho de Felgueiras	Artop			1	1000	124	■ 28-10-2011				
CM Felgueiras	Renovação da homologação do processo 316, parcial, Cartografia Felgueiras escala 1:10000 - MNT (70 ha)	Município, EM, SA	Câmara Municipal de Felgueiras	PT TM06 / ETRS89	70	10000	546	■ 08-02-2019				
CM Ferreira do Alentejo	7 núcleos urbanos com 583 hectares, do concelho de Ferreira do Alentejo	Blom		PT TM06 / ETRS89	583	2000	207	■ 04-09-2013			■ 04-09-2013	
CM Ferreira do Zêzere	PU e PP em Ferreira do Zêzere e Lameiras	Socarto	CM Ferreira do Zêzere	PT TM06 / ETRS89	177	2000	5055	■ 28-02-2022				
CM Figueira da Foz	Concelho da Figueira da Foz exceto zonas urbanas	Geoglobal	CM de Figueira da Foz	PT TM06 / ETRS89	34465	10000	284	■ 01-09-2014			■ 01-09-2014	
CM Figueira da Foz	Zonas urbanas do Concelho da Figueira da Foz	Geoglobal	CM de Figueira da Foz	HG DATUM 73	1720	2000	285	■ 01-09-2014				
CM Funchal	Todo o concelho do Funchal, 129 folhas	Nível				1000	81	■ 21-06-2010	■ 21-06-2010	■ 21-06-2010		
CM Gondomar	Todo o concelho de Gondomar	Estereofoto		HG DATUM 73		10000	136	■ 11-12-2012				

Entidade Requerente	Identificação do Processo	Produtor	Proprietario	Sist. Georr#	Área / Ha	Escala	Processo	MNT/ CartTop	MNC	MNA	MNTC	Ortos
CM Gondomar	17,8 ha em Rio Tinto, no concelho de Gondomar	RZ Mapa			17,8	500	122	09-03-2012				
CM Guimarães	Todo o concelho de Guimarães	Município				10000	26	18-01-2005		18-01-2005		18-01-2005
CM Ílhavo	24 ha na Costa Nova, Gafanha da Encarnação, no concelho de Ílhavo	CM Ílhavo		HG DATUM 73	24	2000	160	31-05-2012				
CM Lagos	Cartografia Topográfica Vetorial com nível de detalhe NdD2, concelho de Lagos, com 21 298 hectares	GEOLAYER - Geoengenharia e Serviços Lda.	Município de Lagos	PT-TM06/ETRS89	21298	10000	770	12-01-2022				
CM Lisboa	Ortofotos de Lisboa	Município	Câmara Municipal de Lisboa	PT TM06 / ETRS89	12720	1000	416					13-07-2017
CM Lisboa	Todo o concelho de Lisboa, ortofotos, altimetria e hidrografia 3D	Valverde/Pregale		PT TM06 / ETRS89	10560	1000	233			31-10-2013		14-10-2013
CM Loulé	Vale do Freixo, Loulé	Nível/Socarto	CM de Loulé	HG DATUM 73	381	2000	289					29-04-2014
CM Loulé	355 ha em Caliços-Esteval, no concelho de Loulé	Nível-Socarto		HG DATUM 73	355	2000	208					07-02-2013
CM Loures	Quinta do Correio Mor, no concelho de Loures	Blom		HG DATUM 73	193	2000	242	14-11-2013				
CM Loures	Prior Velho, no concelho de Loures	Blom	CM de Loures	HG DATUM 73	21	2000	266	27-12-2013				
CM Loures	Zona nascente de Loures, 37,9 ha	Blom		HG DATUM 73	37,9	2000	155	18-09-2012				
CM Loures	Quinta dos Almostéis, no concelho de Loures	Blom		HG DATUM 73	13	2000	241	14-11-2013				
CM Loures	Todo o concelho de Loures	Nível e Socarto				10000	61	02-04-2008	02-04-2008	02-04-2008		
CM Loures	Quartel de Sacavém, no concelho de Loures	Blom		HG DATUM 73	12	2000	240	06-09-2013				
CM Mação	Cartografia Topográfica 1k de 12,7 ha em Atoleiros - Mação	Câmara Municipal de Mação	Câmara Municipal de Mação	PT TM06 / ETRS89	12,7	1000	507	08-03-2019				
CM Mafra	4 zonas do concelho de Mafra	Município				2000	105					11-10-2011
CM Mafra	Plano Pormenor da Carrasqueira (cartografia topografica para 8hectares) - Mafra	Paulo Lusitano Ferreira - Eng-º Geografo	Camara Municipal de Mafra	PT TM06 / ETRS89	8	1000	511	08-02-2019				
CM Mafra	Todo o concelho de Mafra	Município		HG DATUM 73		10000	205	28-06-2013				
CM Maia	10 ha no centro da Maia	CM Maia, Engº Paulo Abreu		PT TM06 / ETRS89	10	1000	213	18-02-2014				
CM Manteigas	Renovação Penhas Douradas, Manteigas processo n.º 360	Município	AMCB e CM Manteigas	PT TM 06 / ETRS89	59	2000	5090	09-05-2022				
CM Marco de Canaveses	Todo o concelho de Marco de Canaveses	Estereofoto		HG DATUM 73	22939	10000	235	23-10-2013				

Entidade Requerente	Identificação do Processo	Produtor	Proprietario	Sist. Georr#	Área / Ha	Escala	Processo	MNT/ CartTop	MNC	MNA	MNTC	Ortos
CM Marco de Canaveses	Zona urbana do Marco de Canaveses	Estereofoto	CM de Marco de Canaveses	HG DATUM 73	5800	2000	269	04-02-2014				
CM Marinha Grande	5065 ha em zonas urbanas do concelho da Marinha Grande	Geoglobal		PT TM06 / ETRS89	5065	2000	189	29-07-2013	01-09-2014	29-07-2013		
CM Mealhada	147 ha na Pampilhosa, concelho da Mealhada	Geolayer			147	2000	116					13-07-2012
CM Mealhada	12 ha na Quinta do Alberto, Luso, Mealhada	Geolayer		HG DATUM 73	12	2000	215					05-11-2013
CM Mértola	Núcleos urbanos do Concelho de Mértola	Blom		PT TM06 / ETRS89	2250	2000	257	27-11-2013				
CM Miranda do Douro	Todo o concelho de Miranda do Douro	Estereofoto		HG DATUM 73		10000	148	16-01-2013				
CM Mogadouro	Cartografia à escala 1:2000 do PP Salgueiral (Mogadouro)	Municipia, EM, SA	Câmara Municipal de Mogadouro	PT TM06 / ETRS89	16,07	2000	508					01-04-2019
CM Monção	Pº 17_440_1DPOPP para o Município de Monção, 610 hectares	Socarto, Lda	Município de Monção	PT-TM06/ETRS89	610	2000	753	30-07-2021				
CM Montemor-o-Velho	42 folhas. Todo o concelho de Montemor-o-Velho	ARTOP				5000	88	07-05-2010	07-05-2010	07-05-2010		
CM Montijo	Todo o concelho de Montijo, com 18 folhas e 24 ortofotos	EDIA				10000	80	11-11-2010	11-11-2010	11-11-2010		26-10-2011
CM Montijo	Zonas urbanas do concelho do Montijo	EDIA				2000	82					21-01-2011
CM Moura	9 aglomerados urbanos do concelho de Moura	blom				2000	76					13-07-2010 20-07-2010
CM Murtosa	Cartografia Numérica à escala 1:2000 para o Plano de Urbanização de Bunheiro e para o Plano de Pormenor da Expansão da Zona Industrial de Bunheiro, Murtosa	Geolayer - Geoengenharia e Serviços, Lda	Câmara Municipal da Murtosa	PT TM06 / ETRS89	150,75	2000	527	10-04-2019				
CM Óbidos	Concelho de Óbidos	Pregale	CM de Óbidos	PT TM06 / ETRS89	14155	10000	264	07-04-2014				
CM Odivelas	Centro histórico de Odivelas	Artop	CM de Odivelas	HG DATUM 73	21	1000	267	11-04-2014				
CM Odivelas	Todo o concelho de Odivelas	Nível				10000	68	12-09-2008	19-05-2011			
CM Olhão	Ortos 25 cm Concelho de Olhão	Socarto	CM Olhão	PT TM06 / ETRS89	13086	10000	5108					28-06-2022
CM Olhão	Cartografia à escala 1:2000 do PP Noroeste de Olhão, 37,9 hectares	Municipia	CM Olhão	PT TM06 / ETRS89	37,9	2000	422					17-08-2017
CM Olhão	Centro histórico de Olhão	SigmaGeo	CM de Olhão	HG DATUM 73	17	1000	271	02-04-2014				
CM Oliveira de Azeméis	146 folhas, cobrindo todo o concelho de Oliveira de Azeméis, excepto o noroeste	Socarto Nível e Erfoto				2000	48	04-12-2007	04-12-2007	04-12-2007		
CM Oliveira de Azeméis	79 follhas do noroeste do concelho de Oliveira de Azeméis	Socarto, Nível e Erfoto				1000	47	28-01-2008	28-01-2008	28-01-2008		

Entidade Requerente	Identificação do Processo	Produtor	Proprietario	Sist. Georr#	Área / Ha	Escala	Processo	MNT/ CartTop	MNC	MNA	MNTC	Ortos
CM Oliveira de Frades	Zona industrial no concelho de Oliveira de Frades	Geolayer e Geodouro		HG DATUM 73	269	2000	252	■ 23-01-2014				
CM Oliveira do Bairro	78 folhas cobrindo todo o concelho de Oliveira do Bairro	Satopel				2000	77				■ 28-12-2009	
CM Ourique	19 ha em Ourique	Município			19	10000	121	■ 21-07-2011				
CM Ourique	10 zonas urbanas de Ourique	Blom	CM de Ourique	PT TM06 / ETRS89	607	2000	262	■ 30-12-2013				■ 08-01-2014
CM Palmela	57 folhas de todo o concelho de Palmela	Socarto				5000	35		■ 29-09-2003			
CM Palmela	Produção de cartografia topográfica nas encostas do castelo de Palmela, com area aproximada de 6 hectares, escala 1:200	Coba	Câmara Municipal de Palmela	PT TM06 / ETRS89	6	200	404	■ 12-10-2017				
CM Palmela	Zonas noroeste e sudeste limítrofes do concelho de Palmela	Socarto				5000	78	■ 13-03-2012				
CM Palmela	Quinta da Canastra 2,6 ha em Terrim, Pinhal Novo, Palmela	CM Palmela- Engª Jacinta Almeida		HG DATUM 73	2,6	1000	190	■ 16-10-2012				
CM Paredes	Rebordosa e Gandra, Paredes	Artop	CM de Paredes	HG DATUM 73	84	2000	286	■ 08-04-2014				
CM Paredes	Todo o concelho de Paredes	Geometral		PT TM06 / ETRS89		5000	174	■ 26-11-2012				
CM Peniche	Vale do Grou, Peniche	Artop	CM de Peniche	HG DATUM 73	100	5000	279	■ 04-04-2014				
CM Pombal	13 ha em Pombal	Artop		HG DATUM 73	13	2000	221	■ 15-07-2013				
CM Ponte da Barca	Centro urbano de Ponte da Barca, 8 folhas	Infoportugal		PT TM06 / ETRS89		2000	184				■ 26-12-2013	
CM Ponte de Lima	Pedras Finas e São Gonçalo, concelho de Ponte de Lima	Infoportugal	CM de Ponte de Lima	PT TM06 / ETRS89	363	2000	281	■ 24-02-2014				
CM Póvoa de Varzim	14 ha em Aver-o-Mar, Póvoa de Varzim	Estereofoto		PT TM06 / ETRS89	14	500	171	■ 10-01-2013				
CM Póvoa de Varzim	Todo o concelho da Póvoa de Varzim	Estereofoto		PT TM06 / ETRS89		10000	156	■ 21-08-2012				
CM Póvoa de Varzim	200 ha na Aguçadoura, concelho da Póvoa de Varzim	Estereofoto		PT TM06 / ETRS89	200	2000	172	■ 30-10-2012				
CM Ribeira Grande	Todo o concelho da Ribeira Grande	Blom				5000	201	■ 26-10-2012				
CM Rio Maior	Cartografia à escala 1:1000 para elaboração PP do Parque Negocios de Rio Maior	Municipia, EM, SA	Câmara Municipal de Rio Maior	PT TM06 / ETRS89	11,6	1000	478	■ 23-04-2018				
CM Sabugal	Projecto de Loteamento Urbano e Dos Projectos das Obras de Urbanização da Zona de Localização Empresarial do Sabugal	GO4GP- Engineering and Architecture Consulting, Ida	Câmara Municipal do Sabugal	PT TM06 / ETRS89	30	2000	441	■ 26-04-2018				
CM Santa Comba Dão	Carta Topográfica da zona do Granjal para elaboração do Plano de Pormenor - 28 ha, Santa Comba Dão	Câmara Municipal de Santa Comba Dão	Câmara Municipal de Santa Comba Dão	PT TM06 / ETRS89	28	2000	419	■ 19-05-2017				

Entidade Requerente	Identificação do Processo	Produtor	Proprietario	Sist. Georr#	Área / Ha	Escala	Processo	MNT/ CartTop	MNC	MNA	MNTC	Ortos
CM Santa Comba Dão	Lugar do Granjal, no concelho de Santa Comba Dão	CM Santa Comba Dão, Engª Inês Ferraz		HG DATUM 73	28	2000	256	19-02-2014				
CM Santarém	Concelho de Santarém	Socarto	CM de Santarém	PT TM06 / ETRS89	55830	10000	272	24-02-2014			24-02-2014	
CM Santo Tirso	Todo o concelho de Santo Tirso	Artop				5000	15		21-05-2004			
CM São João da Madeira	Todo o concelho de São João da Madeira	Nível e Socarto				1000	90	07-01-2009	07-01-2009	07-01-2009		
CM Seia	54 ha no concelho de Seia, 4 folhas	Artop		HG DATUM LISBOA	54	2000	162	06-11-2012				
CM Seia	167 ha em Seia	Artop			167	2000	107					07-09-2011
CM Seixal	Todo o concelho do Seixal	Socarto e Promapa				10000	34	01-09-2006	01-09-2006	01-09-2006		
CM Serpa	11 núcleos urbanos do concelho de Serpa	BLOM				2000	83					24-05-2010 18-08-2010
CM Sesimbra	33 folhas. Todo o concelho de Sesimbra	Município				5000	84	22-07-2011			22-07-2011	
CM Setúbal	14 folhas de cartografia e 20 ortos. Todo o concelho de Setúbal	Satopel				10000	89	28-04-2010	28-04-2010	28-04-2010		11-03-2008
CM Sines	35 ha na Cidade Desportiva em Sines	C M Sines			35	1000	126	21-10-2011				
CM Sines	13 ha Zona Poente de Sines	CM Sines			13	1000	127	22-09-2011				
CM Sines	0,4 ha no centro de Sines - casa Pidwell	CM Sines			0,4	500	117	21-10-2011				
CM Sines	1,6 ha em Santa Catarina, Sines	CM Sines		HG DATUM 73	1,6	500	177	05-07-2013				
CM Tábua	Carapinha, Tábua	Município	CM de Tábua	PT TM06 / ETRS89	14	2000	287					28-08-2014
CM Tarouca	Todo o concelho de Tarouca	Estereofoto		HG DATUM 73		10000	137	20-02-2013				
CM Tomar	Cartografia numérica vetorial à escala 1:2000 para Plano de pormenor em Tomar, área Flecheiro – Mercado	Câmara Municipal de Tomar e CIMT	Câmara Municipal de Tomar	PT TM06 / ETRS89	55,79	2000	424					15-12-2017
CM Torres Vedras	Unidade industrial Tomix, Torres Vedras	Geolayer		HG DATUM 73	13	1000	247	18-03-2014				
CM Valença	1500 ha em Valença, 23 folhas	Município		PT TM06 / ETRS89	1500	2000	161					26-09-2012
CM Viana do Castelo	Produção de cartografia numérica vetorial à escala 1:2000, respectivos ortofotomapas para a área do PIER-Afife, Carreço e Areosa, Viana do Castelo	Blom Portugal Lda e Socarto	Câmara Municipal de Viana do Castelo	PT TM06 / ETRS89	962	2000	381	21-07-2017				
CM Vila do Porto	25 ha na Baía dos Anjos, Vila do Porto	Artop			25	1000	228	04-03-2013				

Entidade Requerente	Identificação do Processo	Produtor	Proprietario	Sist. Georr#	Área / Ha	Escala	Processo	MNT/ CartTop	MNC	MNA	MNTC	Ortos
CM Vila do Porto	38 ha na Praia Formosa, Vila do Porto	Artop			38	1000	229	■ 19-01-2015				
CM Vila Franca de Xira	Todo o concelho de Vila Franca de Xira	Estereofoto				5000	23	■ 17-07-2007	■ 17-07-2007			
CM Vila Franca do Campo	Elaboração de ortofotomapas a cores e cartografia vetorial às escalas 1:2000 do concelho de Vila Franca do Campo da Região Autónoma dos Açores	Socarto, Lda	Câmara Municipal de Vila Franca do Campo	PT TM06 / ETRS89	1744	2000	426	■ 15-11-2018				■ 15-11-2018
CM Vila Franca do Campo	elaboração de ortofotomapas a cores e cartografia vetorial à escala 1:5000, do concelho de Vila Franca do Campo	Socarto, Lda	Câmara Municipal de Vila Franca do Campo	PT TM06 / ETRS89	6057	5000	425	■ 15-11-2018				■ 15-11-2018
CM Vila Nova da Barquinha	70 ha na zona industrial de Vila Nova da Barquinha	Sigmageo e Engº Jorge Trigo da CIMT		HG DATUM 73	70	2000	216	■ 19-11-2013				
CM Vila Nova de Famalicão	Todo o concelho de Vila Nova de Famalicão	Estereofoto		HG DATUM 73		10000	134	■ 14-02-2013				
CM Vila Nova Famalicão	3520 ha nas freguesias centrais do concelho de Vila Nova de Famalicão	Estereofoto		HG DATUM 73	3520	2000	135	■ 18-07-2012				
CM Vimioso	21 povoações do concelho do Vimioso	Geobit				1000	79	■ 25-05-2009				
CM Vimioso	Todo o concelho do Vimioso, 24 folhas	SIGMAGEO				10000	87	■ 21-07-2009				
CM Viseu	Levantamento topográfico de 3,2 hectares da UOPG 1.5 na cidade de Viseu	Pregalell, Lda.	Câmara Municipal de Viseu	PT TM06 / ETRS89	3,2	1000	533	■ 20-03-2019				
CME – Construção e Manutenção Electromecânica, S.A.	Cartografia Numérica Topográfica de uma área de Sines	CME – Construção e Manutenção Electromecânica, S.A.	Câmara Municipal de Sines	PT-TM06/ETRS89	1631	2000	594					■ 28-01-2020
Comissão de Comproprietários da Qª das Chinelinhas 2	7 ha na quinta das chinelinhas, Fernão Ferro, concelho do Seixal	JBTOP e Engª Jacinta Almeida		PT TM06 / ETRS89	7	1000	167	■ 12-06-2012				
Concexpla	Terreno Top60 Olhão	Concexpla	Beatriz Salero Lda	PT TM06 / ETRS89	45	2000	5033	■ 31-01-2022				
Cybermap Internet e Sistemas de Informação Lda.	LEVANTAMENTO TOPOGRÁFICO DE 19,6 ha DA ZONA INDUSTRIAL DE SANTA CRUZ DA GRACIOSA	Cybermap Internet e Sistemas de Informação Lda.	Arquiangra	PT TM06 / ETRS89	19,6	500	301	■ 05-01-2015				
DST - IMOBILIÁRIA, S.A.	Levantamento topográfico, num total de 6,28 hectares, PP Quinta da Felgueira em Viseu	Pregalell, Lda.	DST - IMOBILIÁRIA, S.A.	PT TM06 / ETRS89	6,28	1000	547	■ 15-07-2019				
ECOREDE, Engenharia e Serviços	Cartografia Numérica Vectorial à escala 1:2000 de 658,74 ha Almeirim	ECOREDE, Engenharia e Serviços	ECOREDE, Engenharia e Serviços	PT TM06 / ETRS89	658,74	2000	477	■ 20-06-2018				
Elsa Marina Carvalho Mendes	Cartografia topográfica para a zona de intervenção do Plano de Intervenção em Espaço Rural da Herdade das Jans, Amieira do Tejo, Nisa	Elsa Marina Carvalho Mendes	CM de Nisa	PT TM06 / ETRS89	3,7	1000	335	■ 03-02-2016				
Elsa Mendes	Levantamento topográfico de 11 ha da Herdade da Caldeirinha - Elvas	Elsa Mendes	Sociedade Agro-Pecuária Caldeirinha, Lda	PT-TM06/ETRS89	11	1000	626	■ 10-03-2020				
Empreendimentos Imobiliários da Quinta da Azenha, S.A	Cartografia 1:1000 da Quinta da Azenha e Varziela - Gondomar	Municipia. EM, SA	Empreendimentos Imobiliários da Quinta da Azenha, S.A	HG DATUM 73	62	1000	325	■ 18-08-2015				
EstaçãoAzul, Consultoria na Gestão do Território, Unipessoal Lda.	Cartografia à escala 1:1000 da Vila Santa, Estremoz	EstaçãoAzul, Consultoria na Gestão do Território, Unipessoal Lda.	João Portugal Ramos, S.A.	PT TM06 / ETRS89	27	1000	369	■ 12-10-2016				
Estereofoto	Todo o concelho de Matosinhos	Estereofoto	CM de Matosinhos	HG DATUM 73	6242	2000	290	■ 26-06-2014				






















Entidade Requerente	Identificação do Processo	Produtor	Proprietario	Sist. Georr#	Área / Ha	Escala	Processo	MNT/ CartTop	MNC	MNA	MNTC	Ortos
Euroscut	A22-via do Infante, Algarve	Estereofoto	Euroscut	HG DATUM 73	5200	5000	283	■ 28-08-2014				
Fábrica da Igreja Paroquial da Freguesia de São Martinho de Frazão	Cartografia Numérica à escala 1:2000 em Frazão - 1,11Ha, Paços de Ferreira	Geolayer-Estudos de Território, LDA	Fábrica da Igreja Paroquial da Freguesia de São Martinho de Frazão	PT TM06 / ETRS89	1,11	2000	415	■ 13-12-2017				
FIREMAP	Cartografia 1:1000 de 73,8 ha em Póvoa de Varzim	FIREMAP, LDA	PLANUM - ASSESSORIAS E PROJECTOS LDA	PT-TM06/ETRS89	74	1000	695	■ 15-09-2020				
Firemap	Mosteiro S. Miguel Refojos, Cabeceiras de Basto	Firemap	Firemap	PT TM06 / ETRS89	30	1000	5034	■ 04-02-2022				
FIREMAP, LDA	Cartografia 1:2000 - Cartografia Ndd1 - Para Plano de Pormenor em Santo Tirso	FIREMAP, LDA	GARCIA, GARCIA S.A.	PT-TM06/ETRS89	35,4	2000	790	■ 19-07-2021				
Firemap, Lda	Cartografia Aglomerados Urbanos de Portalegre, à escala 1/2000	Firemap, Lda	Município de Portalegre	PT TM06 / ETRS89	1718	2000	574	■ 26-06-2020				
Firemap, Lda	Cartografia de Plano de Pormenor em Terras de Bouro	Firemap, Lda	Município de Terras de Bouro	PT-TM06/ETRS89	152	1000	746	■ 05-01-2021				
FLP Topografia, Lda	Cartografia à escala 1:5000, concessão da Costa da Prata (Auto Estradas) área aproximada de 8450 hectares - Mapas de Ruído	FLP Topografia, Lda	Ascendi Norte - Auto-Estradas do Norte, SA	PT TM06 / ETRS89	8450	5000	391	■ 12-03-2018				
Forte&Pinheiro, Lda	Quinta das Canas, Santo André, Barreiro	Blom	Forte&Pinheiro, Lda	HG DATUM 73	16	2000	282	■ 29-04-2014				
Frutas Patrícia Pilar	14 ha na Barreira Alta, A-dos-Cunhados, Torres Vedras	Engº Paulo Ferreira		HG DATUM 73	14	1000	170	■ 02-07-2012				
Gaiurb	15 ha na Soenga, Vila Nova de Gaia	Gaiurb- actualização, Municípa o original		PT TM06 / ETRS89	15	5000	149	■ 30-07-2012				
Geoglobal	Ortofotos 2k de Oleiros	Geoglobal	CM Oleiros	PT TM06 / ETRS89	3486	2000	461				■ 10-04-2018	
Geoglobal	Ortofotos do concelho de Valença 10 cm	Geoglobal	CM Valença	PT TM06 / ETRS89	11700	2000	480				■ 05-11-2018	
Geoglobal	Ortofotos 2k do concelho de Pombal	Geoglobal	CM Pombal	PT TM06 / ETRS89	9493	2000	468				■ 20-12-2018	
Geoglobal	Ortofotocartografia 1:2000 de Viseu,Dão e Lafões - Aguiar da Beira, Carregal do Sal, Castro Daire, Mangualde, Nelas, Oliveira de Frades, Penalva do Castelo, Santa Comba Dão, São Pedro do Sul, Tondela, Vila	Geoglobal	CIM Viseu Dão Lafões	PT TM06 / ETRS89	35081	2000	454				■ 15-01-2018	
Geoglobal, Sistemas de Informação Geográfica, Lda.	Aquisição de Cartografia Numérica Vetorial à Escala 1:2 000 para a Câmara Municipal de Estarreja	Geoglobal, Sistemas de Informação Geográfica, Lda.	Câmara Municipal de Estarreja	PT-TM06/ETRS89	304	2000	728	■ 16-12-2020				
Geoglobal, Sistemas de Informação Geográfica, Lda.	Cartografia numérica topográfica digital à escala 1:2000 produzida para a Associação de Municípios da Região de Leiria	Geoglobal, Sistemas de Informação Geográfica, Lda., Sigmageo,Lda.	AMLEI - Associação de CM s da Região de Leiria	PT TM06 / ETRS89	8217	2000	343				■ 30-06-2016	
Geoglobal, Sistemas de Informação Geográfica, Lda.	Cartografia Topográfica Vetorial Ndd 1 Bias do Sul – Olhão , 86 ha	Geoglobal, Sistemas de Informação Geográfica, Lda.	Câmara Municipal de Olhão	PT-TM06/ETRS89	86	2000	712	■ 04-05-2021				
Geoglobal, Sistemas de Informação Geográfica, Lda.	Cartografia Topográfica Vetorial Ndd 1 Castro Marim - João Barroso e Filho, Lda , 18 ha	Geoglobal, Sistemas de Informação Geográfica, Lda.	João Barroso e Filho, Lda	PT-TM06/ETRS89	18	2000	721	■ 20-04-2021				
Geoglobal, Sistemas de Informação Geográfica, Lda.	Atualização de cartografia à escala 10000 para a CM de Vila Nova de Foz Côa, cobrindo uma área de 39800 ha	Geoglobal, Sistemas de Informação Geográfica, Lda.	Câmara Municipal de Vila Nova de Foz Côa	PT-TM06/ETRS89	39800	10000	627	■ 02-03-2020				
Geoglobal, Sistemas de Informação Geográfica, Lda.	Cartografia numérica topográfica digital à escala 1:10000 produzida para a Comunidade Intermunicipal Viseu Dão Lafões - Castro Daire, São Pedro do Sul, Vila Nova de Paiva	Geoglobal, Sistemas de Informação Geográfica, Lda.	Comunidade Intermunicipal Viseu Dão Lafões	PT TM06 / ETRS89	109922	10000	449	■ 21-03-2018				

Entidade Requerente	Identificação do Processo	Produtor	Proprietario	Sist. Georr#	Área / Ha	Escala	Processo	MNT/ CartTop	MNC	MNA	MNTC	Ortos
Geoglobal, Sistemas de Informação Geográfica, Lda.	Cartografia numérica topográfica digital à escala 1:2000 produzida para as CMs de Valença e Vila Nova de Cerveira	Geoglobal, Sistemas de Informação Geográfica, Lda.	CMs de Valença e Vila Nova de Cerveira	PT TM06 / ETRS89	321,57	2000	513					■ 14-01-2019
Geoglobal, Sistemas de Informação Geográfica, Lda.	Cartografia numérica topográfica digital à escala 1:10000 produzida para a Comunidade Intermunicipal Viseu Dão Lafões - Aguiar da Beira, Carregal do Sal, Mangualde, Nelas, Oliveira de Frades, Penalva do	Geoglobal, Sistemas de Informação Geográfica, Lda.	Comunidade Intermunicipal Viseu Dão Lafões	PT TM06 / ETRS89	158575	10000	484	■ 01-10-2018				
Geoglobal, Sistemas de Informação Geográfica, Lda.	Projeto de Execução de Cartografia Numérica Vetorial à escala 1:2 000 para a Sociedade Feitoria Fenícia abrangendo uma área contratada de 113.6 hectares, Silves	Geoglobal, Sistemas de Informação Geográfica, Lda.	Sociedade Feitoria Fenícia	PT TM06 / ETRS89	113,6	2000	379				■ 24-01-2017	
Geoglobal, Sistemas de Informação Geográfica, Lda.	Cartografia numérica topográfica digital à escala 1:2000 produzida para a empresa Geoatributo, cobrindo uma área de 69 ha - Barcelos	Geoglobal, Sistemas de Informação Geográfica, Lda.	Geoatributo	PT TM06 / ETRS89	69	2000	443	■ 15-12-2017				
Geoglobal, Sistemas de Informação Geográfica, Lda.	MNT Câmara Municipal de Olhão, 12 ha	Geoglobal, Sistemas de Informação Geográfica, Lda.	Câmara Municipal de Olhão	PT-TM06/ETRS89	12	2000	650	■ 14-07-2020				
Geoglobal, Sistemas de Informação Geográfica, Lda.	Cartografia topográfica digital à escala 1:2000 produzida para a Comunidade Intermunicipal de Viseu Dão Lafões	Geoglobal, Sistemas de Informação Geográfica, Lda.	Comunidade Intermunicipal Viseu Dão Lafões	PT TM06 / ETRS89	35080	2000	539				■ 07-05-2019	
Geographica - Zona do Barracão	Sítio do Barracão em Castelo Branco	Cartoglobo				500	92	■ 03-08-2010				
Geoide Geosystems S.A	Levantamento topográfico de 5.5 + 4ha no concelho do Mogadouro, nas localidades de Eiras-Ventozelo e Sanhoane, respectivamente.	Geoide Geosystems S.A	Câmara Municipal do Mogadouro	PT TM06 / ETRS89	9,5	1000	395	■ 11-10-2018				
Geolayer	PP Quinta dos Cedrus, Odivelas	Geolayer	ODIVEL - LAR	PT TM06 / ETRS89	126	2000	5036	■ 07-01-2022				
Geolayer	Acrescento ao PU de Cantanhede	Geolayer	CM Cantanhede	PT TM06 / ETRS89	53	2000	5068	■ 04-04-2022				
Geolayer	Alameda Linhas de Torres, Lisboa	Geolayer	PGCG Investimentos Imobiliários	PT TM06 / ETRS89	5	2000	5089	■ 28-07-2022				
Geolayer	PIER de Olhos de Fervença, Cantanhede	Geolayer	CM Cantanhede	PT TM06 / ETRS89	24	2000	5002	■ 27-09-2021				
Geolayer	atualização PP Adiça, Tondela	Geolayer	CM Tondela	PT TM06 / ETRS89	74	2000	5000	■ 08-06-2021				
Geolayer	PP da Zona Industrial de Moura	Geolayer	CM Moura	PT TM06 / ETRS89	25	2000	5060	■ 02-05-2022				
Geolayer	PP ZI Adiça, Tondela	Geoalyer	CM Tondela	PT TM06 / ETRS89	30	2000	5042	■ 07-01-2022				
Geolayer	Renovação da homologação do processo 431, Praia e Lagoa de Mira	Geolayer	CM Mira	PT TM06 / ETRS89	60	2000	5122	■ 08-07-2022				
Geolayer - Estudos de Território	Cartografia Digital à escala 1:5000 para lanços específicos da SCUT Azores - 785 Ha	Geolayer - Estudos de Território	Euroscut Açores - Sociedade Concessionária da SCUT Açores, SA	PT TM06 / ETRS89	785	5000	314				■ 16-11-2016	
Geolayer - Estudos de Território, Lda	Cartografia Numérica à escala 1:2 000 para o UOPG07 - Polo Giesteira - 164.9 Ha, Alijó	Geolayer-Estudos de Território, LDA	Câmara Municipal de Alijó	PT TM06 / ETRS89	164,9	2000	412				■ 31-07-2017	
Geolayer - Estudos de Território, Lda	Cartografia Numérica à escala 1:2 000 para o UOPG11 - Granja - 24.9Ha, Alijó	Geolayer-Estudos de Território, LDA	Câmara Municipal de Alijó	PT TM06 / ETRS89	24,9	2000	413				■ 21-07-2017	
Geolayer - Estudos de Território, Lda	Cartografia Numérica à escala 1:2 000 para o UOPG16 - António Manuel Saraiva, Pinhão - 11 Ha, Alijó	Geolayer-Estudos de Território, LDA	Câmara Municipal de Alijó	PT TM06 / ETRS89	11	2000	414				■ 05-07-2017	
Geolayer - Estudos de Território, Lda	Cartografia Numérica Vetorial à escala 1:5 000 para lanços específicos da AE17 e AE25 - 4185Ha	Geolayer - Estudos de Território, Lda	ASCENDI S.A.	PT TM06 / ETRS89	4185	5000	394				■ 26-04-2017	



Entidade Requerente	Identificação do Processo	Produtor	Proprietario	Sist. Georr#	Área / Ha	Escala	Processo	MNT/ CartTop	MNC	MNA	MNTC	Ortos
Geolayer - Estudos de Território, Lda	Cartografia Numérica Vetorial à escala 1:10 000 do concelho de Mortágua	Geolayer - Estudos de Território, Lda	Município de Mortágua	PT TM06 / ETRS89	26720	10000	397	21-07-2017			21-07-2017	
Geolayer - Estudos de Território, Lda	Cartografia Numérica à escala 1: 2000 para Proposta de Plano de Pormenor da Área Envolvente à Estação do Corvo - Concelho e Freguesia de Miranda do Corvo – Lugar do Corvo de 24.8 ha	Geolayer - Estudos de Território, Lda	CM de Miranda do Corvo	HG DATUM 73	25	2000	292	19-06-2014				
Geolayer - Estudos do Território, Lda	1:10000 - Ortofotomapas Ansião ( Concelho de Ansião) 17647ha	Geolayer - Estudos do Território, Lda	Município de Ansião	PT TM06 / ETRS89	17647	10000	467					14-05-2018
Geolayer - Estudos do Território, Lda	Plano Pormenor da zona U2 - área localização empresarial da Batalha-Sul - 17ha	Geolayer - Estudos do Território, Lda	Município da Batalha	PT TM06 / ETRS89	17	2000	453				13-12-2017	
Geolayer - Estudos do Território, Lda	Plano de pormenor da zona A do PGU – Praia e Lagoa de Mira - 60Ha	Geolayer - Estudos do Território, Lda	Município de Mira	PT TM06 / ETRS89	60	2000	431				27-11-2017	
Geolayer - Estudos do Território, Lda	Cartografia Numérica à escala 1:2000 para o PP de Ampliação PI Manuel Lourenço Ferreira-FASE2, Mortágua - 49,89 ha	Geolayer - Estudos do Território, Lda	Câmara Municipal de Mortágua	PT TM06 / ETRS89	49,89	2000	483	29-06-2018				
Geolayer - Estudos do Território, Lda	1:2000 - Ortofotomapas Ansião (Zonas Urbanas) - 3690 ha	Geolayer - Estudos do Território, Lda	Município de Ansião	PT TM06 / ETRS89	3690	2000	466					04-05-2018
Geolayer - Estudos do Território, Lda	Cartografia Numérica à escala 1:2000 para o PIER do Monte da Charneca, Bensafrim - 4,7 ha - Lagos	Geolayer - Estudos do Território, Lda	Andorinha - Sociedade de Investigação e Desenvolvimento Sócio Económico e Cultural, Lda	PT TM06 / ETRS89	4,7	2000	459	22-05-2018				
Geolayer - Estudos do Território, Lda	Cartografia Numérica à escala 1:2000 para o PIER Pego Fundo, Alcoutim - 7,58ha	Geolayer - Estudos do Território, Lda	Câmara Municipal de Alcoutim	PT TM06 / ETRS89	7,58	2000	487	10-07-2018				
Geolayer - Estudos do Território, Lda	Cartografia Numérica Vetorial à escala 1:5000 para o Troço Viseu - Guarda da A25 - 7.007Ha	Geolayer - Estudos do Território, Lda	Ascendi S.A.	PT TM06 / ETRS89	7,007	5000	433	17-01-2018				
GEOLAYER - Geoengenharia e Serviços, Lda	Cartografia vetorial 1:2000 - Plano de Pormenor da Praça do Românico (PP - PR)	GEOLAYER - Geoengenharia e Serviços, Lda	Município de Lousada	PT-TM06/ETRS89	4,6	2000	635				15-04-2020	
GEOLAYER - Geoengenharia e Serviços, Lda	Cartografia vetorial 1:2000 - Zona de Expansão de Altura (ZEA) 6,8ha	GEOLAYER - Geoengenharia e Serviços, Lda	Verdelago -Sociedade Imobiliária, S.A.	PT-TM06/ETRS89	6,8	2000	669	27-07-2020				
GEOLAYER - Geoengenharia e Serviços, Lda	Ortofotomapas à escala 1:2000 para o Plano de Pormenor do Paúl (UOPG10 do PDM e Áreas Adjacentes) 536 ha - Lagos	GEOLAYER - Geoengenharia e Serviços, Lda	Câmara Municipal de Lagos	PT-TM06/ETRS89	536	2000	639					15-04-2020
GEOLAYER - Geoengenharia e Serviços, Lda	Cartografia Topográfica Vetorial à escala 1:2000 para a Unidade Operativa de Planeamento e Gestão 2.16 (UOPG 2.16)	GEOLAYER - Geoengenharia e Serviços, Lda	Câmara Municipal de Viseu	PT-TM06/ETRS89	24,1	2000	680	28-08-2020				
GEOLAYER - Geoengenharia e Serviços, Lda	Cartografia vetorial 1:10000 - Concelho de Mira numa área aproximada de 12403 ha	GEOLAYER - Geoengenharia e Serviços, Lda	Município de Mira	PT-TM06/ETRS89	12403	10000	636	10-03-2020				
GEOLAYER - Geoengenharia e Serviços, Lda	Cartografia à escala 1:2000 para o Plano de Pormenor do Paúl (UOPG10 do PDM e Áreas Adjacentes) 536 ha	GEOLAYER - Geoengenharia e Serviços, Lda	Câmara Municipal de Lagos	PT-TM06/ETRS89	536	2000	638	15-04-2020				
GEOLAYER - Geoengenharia e Serviços, Lda	Cartografia Topográfica Vetorial 1:2000 - "4ª Alteração ao Plano de Pormenor das Terras da Verdelago" área de 89 ha	GEOLAYER - Geoengenharia e Serviços, Lda	Verdelago – Sociedade Imobiliária, SA	PT-TM06/ETRS89	89	2000	652	06-08-2020				
GEOLAYER - Geoengenharia e Serviços Lda.	Cartografia Topográfica Vetorial NdD1 para o Plano de Urbanização de Cantanhede (954 Ha)	GEOLAYER - Geoengenharia e Serviços Lda.	Município de Cantanhede	PT-TM06/ETRS89	954	2000	755	21-05-2021				
GEOLAYER - Geoengenharia e Serviços Lda.	Cartografia Topográfica Vetorial NdD1 19,9 Ha	GEOLAYER - Geoengenharia e Serviços Lda.	Município de Mortágua	PT-TM06/ETRS89	19,9	2000	711	15-04-2021				
GEOLAYER - Geoengenharia e Serviços Lda.	Cartografia Topográfica Vectorial à escala 1:2000 para o Plano de Pormenor da Zona Industrial de Paçô, numa área de 17,5 ha.	GEOLAYER - Geoengenharia e Serviços Lda.	Câmara Municipal de Arcos de Valdevez	PT-TM06/ETRS89	17,5	2000	707	07-10-2020				
GEOLAYER - Geoengenharia e Serviços Lda.	Cartografia Topográfica Vetorial NdD1 para o Plano de Pormenor da Quinta do Escarpão, no Concelho de Albufeira (389 Ha).	GEOLAYER - Geoengenharia e Serviços Lda.	Sivo - Sociedade da Várzea da Ourada S.A.	PT-TM06/ETRS89	389	2000	767	18-06-2021				

Entidade Requerente	Identificação do Processo	Produtor	Proprietario	Sist. Georr#	Área / Ha	Escala	Processo	MNT/ CartTop	MNC	MNA	MNTC	Ortos
GEOLAYER - Geoengenharia e Serviços Lda.	Cartografia Topográfica de Imagem NdD1 para o Plano de Urbanização de Cantanhede (954 Ha).	GEOLAYER - Geoengenharia e Serviços Lda.	Município de Cantanhede	PT-TM06/ETRS89	954	2000	710					23-12-2020
Geolayer - Geoengenharia e Serviços Lda.	Cartografia Topográfica Vetorial NdD1, para o Plano de Pormenor da Área de Localização Empresarial de Alfarelos / Granja do Ulmeiro (15,3 ha)	Geolayer - Geoengenharia e Serviços Lda.	Município de Soure	PT-TM06/ETRS89	15,3	2000	781					27-06-2021
GEOLAYER - Geoengenharia e Serviços Lda.	Cartografia Topográfica Vetorial NdD1, para o Plano de Pormenor no sítio de Vale Carneiros, Concelho de Faro, 13,25 Ha.	GEOLAYER - Geoengenharia e Serviços Lda.	Município de Faro	PT-TM06/ETRS89	13,25	2000	763					21-05-2021
GEOLAYER - Geoengenharia e Serviços Lda.	Cartografia Topográfica Vetorial para o Plano de Pormenor do Parque Empresarial de Alcanena, 140 ha	GEOLAYER - Geoengenharia e Serviços Lda.	Câmara Municipal de Alcanena	PT-TM06/ETRS89	140	2000	741					04-05-2021
Geolayer - Geoengenharia e Serviços Lda.	Cartografia Topográfica Vetorial NdD1, para o Plano de Urbanização de Meia Praia (UOPG10), Lagos (24Ha).	Geolayer - Geoengenharia e Serviços Lda.	Guia - Sociedade de Construções e Turismo S.A., Miralagos - Sociedade de Construções S.A., Herança de Raimundo	PT-TM06/ETRS89	24	2000	784					21-07-2021
Geolayer - Geoengenharia e Serviços, Lda	Cartografia numérica à escala 1:1000 - Quinta de Santa Filomena-Alvor—Portimão (29,5 ha)	Geolayer - Geoengenharia e Serviços, Lda	Edifícios Atlântico, S.A.	PT TM06 / ETRS89	29,5	1000	550					15-07-2019
Geolayer - Geoengenharia e Serviços, Lda	Cartografia Numérica à escala 1:1000 para a Unidade Operativa de Planeamento e Gestão 3.15 (UOPG3.15), Viseu - 2,8 ha	Geolayer - Geoengenharia e Serviços, Lda	Município de Viseu	PT TM06 / ETRS89	2,8	1000	582					15-10-2019
Geolayer - Geoengenharia e Serviços, Lda	Cartografia Numérica à escala 1:2000 para o PP de Ampliação da ZI da Relvinha - Oeste, Arganil - 53ha	Geolayer - Geoengenharia e Serviços, Lda	Câmara Municipal de Arganil	PT TM06 / ETRS89	53	2000	526					14-02-2019
Geolayer - Geoengenharia e Serviços, Lda	Cartografia Numérica à escala 1:2000 Praia de Mira, ZI Mira - Polo I e ADTI Montalvo - 533ha	Geolayer - Geoengenharia e Serviços, Lda	Município de Mira	PT-TM06/ETRS89	533	2000	625					13-02-2020
Geolayer - Geoengenharia e Serviços, Lda	Cartografia Numérica à escala 1/2000 para o PP do Caminho do Infante - Bundens, Vila do Bispo - 30,93 ha	Geolayer - Geoengenharia e Serviços, Lda	APUCI – Associação dos Proprietários da Urbanização do Caminho do Infante	PT TM06 / ETRS89	30,93	2000	567					18-07-2019
Geolayer- Estudos de Território Lda	Cartografia Numérica à escala 1:2000 para o Plano de Pormenor da Zona Industrial da Adiça - Tondela	Geolayer- Estudos de Território Lda	CM de Tondela	PT TM06 / ETRS89	74	2000	372					11-11-2016
Geolayer- Estudos de Território Lda	Cartografia Numérica à escala 1:1000 para a zona de intervenção do Plano de Intervenção em Espaço Rural - Plano de Lavra, São Brás de Alportel	Geolayer- Estudos de Território Lda	Eduardo Pinto Contreiras & Filhos Lda	PT TM06 / ETRS89	42	1000	364					14-09-2016
Geolayer-Geoengenharia e serviços, Lda	Cartografia Numérica à escala 1:2000 para o PIER de Trancoso e Fonte da Telha, Alvito - 67,4ha	Geolayer-Geoengenharia e serviços, Lda	Município de Alvito	PT TM06 / ETRS89	67,4	2000	581					24-07-2019
Geometral	Todo o concelho de Condeixa-a-Nova	Geometral										07-02-2013
Geometral, Técnicas de Medição e Informática SA	Cartografia à Escala 1:2000 de 58.5 hectares de uma zona no Concelho de Santarém	Geometral, Técnicas de Medição e Informática SA	ParquisCalabis - Parque de Negócios de Santarém SA	HG DATUM 73	58,5	2000	295					08-08-2014
Geosig, Lda	Cartografia à escala 1:1000 do PP Rojá-Pé, Albufeira (2,9 hectares)	Municipia	Geosig, Lda	PT TM06 / ETRS89	2,9	1000	407					21-12-2017
Geotrilho	Levantamento topográfico de 21 ha do Parque Empresarial de São Brás de Alportel - Concelho de São Brás de Alportel	Geotrilho	Camara Municipal de São Brás de Alportel	PT TM06 / ETRS89	21	2000	385					25-10-2016
Gistec	10,4 ha em Arrabal da Ponte, concelho de Leiria	Gistec			10,4	1000	112					12-08-2011
Hugo João Franqueira Rosa Ribeiro	HERDADE DA COMPORTA 2K - 670ha	Hugo João Franqueira Rosa Ribeiro	Herdade da Comporta Actividades Agro-Silvícolas e Turísticas Sa	PT TM06 / ETRS89	670	2000	541					05-06-2019
Hugo João Franqueira Rosa Ribeiro	De um plano pormenor na vila de Cuba com a area de 5ha	Hugo João Franqueira Rosa Ribeiro	ALCAPREDIAL - Investimentos e Imobiliários, S.A.	PT-TM06/ETRS89	5	1000	619					15-01-2020
Hugo João Franqueira Rosa Ribeiro	De um plano pormenor em Alcantarilha com a area de 12,76ha	Hugo João Franqueira Rosa Ribeiro	UrbaniPera, Sociedade de Construções SA	PT-TM06/ETRS89	12,76	1000	729					27-01-2021

Entidade Requerente	Identificação do Processo	Produtor	Proprietario	Sist. Georrifª	Área / Ha	Escala	Processo	MNT/ CartTop	MNC	MNA	MNTC	Ortos
Hugo João Franqueira Rosa Ribeiro	De um plano pormenor no Parchal com a area de 8ha	Hugo João Franqueira Rosa Ribeiro	Nelson Silveira	PT TM06 / ETRS89	8	1000	583				 25-07-2019	
Hugo João Franqueira Rosa Ribeiro	De um plano de pormenor em São Bartolomeu de Mesinnes -12ha	Hugo João Franqueira Rosa Ribeiro	Maria João Serpa de Lança Falcão da Silva	PT TM06 / ETRS89	12	1000	512				 16-01-2019	
Hugo João Franqueira Rosa Ribeiro	De um Plano de Pormenor do Alfamar e zona envolvente, Albufeira com 41ha	Hugo João Franqueira Rosa Ribeiro	IKOSFAL, S.A	PT-TM06/ETRS89	41	1000	654	 04-08-2020				
Hugo João Franqueira Rosa Ribeiro	De um Plano de Pormenor no sitio dos Caliços/Vale Pedras e zona envolvente, em Albufeira com 36,64ha	Hugo João Franqueira Rosa Ribeiro	José Manuel Dias da Silva	PT-TM06/ETRS89	36,64	1000	724	 16-12-2020				
Hugo João Franqueira Rosa Ribeiro	De um plano pormenor no sitio da Torre, Armação de Pêra com a area de 5,13ha	Hugo João Franqueira Rosa Ribeiro	Rubafer, Construções Lda	PT-TM06/ETRS89	5	1000	655	 30-07-2020				
Hugo João Franqueira Rosa Ribeiro	Cartografia Vectorial á escala 1/1000 de um Plano de pormenor em Pêra	Hugo João Franqueira Rosa Ribeiro	Urbanipera, Lda	PT TM06 / ETRS89	6,2	1000	532				 04-02-2019	
Hugo João Franqueira Rosa Ribeiro	De um plano pormenor no Algoz com a area de 49,6ha	Hugo João Franqueira Rosa Ribeiro	Frاندurum	PT-TM06/ETRS89	49,6	1000	607	 24-03-2020				
Hugo Ribeiro	Plano de Pormenor em Mora	Hugo Ribeiro	Município de Mora	PT-TM06/ETRS89	2	1000	586	 04-12-2019				
ILOS, Ldª	Espaço rural de Tamera, Odemira	Engª Elsa Mendes e JOAO SERODIO, Ldª		HG DATUM 73	156	2000	253	 17-03-2014				
Infoportugal	Concelho de Caminha	Infoportugal	CM de Caminha	PT TM06 / ETRS89	13652	10000	332					 15-10-2015
Infoportugal	40 ortos em Arcos de Valdevez, 1213 ha	Infoportugal		PT TM06 / ETRS89	1213	2000	198					 22-07-2013
Infoportugal	Troço Poceirão Bombel Bloco 3	Infoportugal	IP	PT TM06 / ETRS89	2363	10000	5099	 04-08-2022				
Infoportugal	Concelhos de Alfândega da Fé, Carrazeda de Ansiães, Macedo de Cavaleiros e Vila Flor	Infoportugal	AM Terra Quente Transmontana	PT TM06 / ETRS89	156000	10000	5064	 06-07-2022				
Infoportugal	Troços MER Bloco 4 (A4, P4, EN2, EN105)	Infoportugal	IP	PT TM06 / ETRS89	30200	5000	5077	 28-06-2022				
Infoportugal	Zona do edifício Dallas, Porto	Infoportugal		HG DATUM 73	2	1000	243	 23-09-2013				
Infoportugal	Sublanços A24	Infoportugal	Norscut	PT TM06 / ETRS89	1783	10000	5091	 10-08-2022				
Infoportugal	Concelho de Cascais	Infoportugal	CM Cascais	PT TM06 / ETRS89	11657	2000	355					 02-06-2016
Infoportugal S.A.	Cartografia à escala 1:10000 do Concelho de Crato (41681ha)	Infoportugal S.A.	Câmara Municipal do Crato	PT-TM06/ETRS89	41681	10000	708	 11-12-2020				
Infoportugal S.A.	Ortofotocartografia à escala 1:2 000 de várias áreas no Concelho de Chaves	Infoportugal S.A.	Câmara Municipal de Chaves	PT TM06 / ETRS89	41433	2000	473					 07-09-2018
Infoportugal S.A.	Cartografia Vectorial à escala 1:10000 do Concelho de Sousel (29666ha)	Infoportugal S.A.	Câmara Municipal de Sousel	PT-TM06/ETRS89	29666	10000	602	 10-03-2020				
Infoportugal S.A.	Cartografia Vectorial à escala 1:10000 do Concelho de Alter do Chão (37 808ha)	Infoportugal S.A.	Câmara Municipal de Alter do Chão	PT-TM06/ETRS89	37808	10000	622	 20-07-2020				

Entidade Requerente	Identificação do Processo	Produtor	Proprietario	Sist. Georr#	Área / Ha	Escala	Processo	MNT/ CartTop	MNC	MNA	MNTC	Ortos
Infoportugal S.A.	Cartografia Vectorial à escala 1:5000 do PU Avenida da República-Gaia (112ha)	Infoportugal S.A.	Câmara Municipal de Vila Nova de Gaia	PT-TM06/ETRS89	112	5000	585				11-11-2019	
Infoportugal S.A.	Cartografia Vectorial à escala 1:10000 dos Concelhos de Cantanhede, Montemor-o-Velho, Figueira da Foz e Condeixa-a-Nova (113764ha)	Infoportugal S.A.	CIMRegião de Coimbra	PT-TM06/ETRS89	113764	10000	779	22-03-2021				
Infoportugal S.A.	PRODUÇÃO DE ORTOFOTOMAPAS DIGITAIS À ESCALA 1:5000 DA ÁREA METROPOLITANA DO PORTO	Infoportugal S.A.	Área Metropolitana da Porto	PT TM06 / ETRS89	223002	5000	456					02-04-2018
Infoportugal S.A.	Cartografia Vectorial à escala 1:2000 da Zona Industrial da Mota em Ílhavo (145ha)	Infoportugal S.A.	Câmara Municipal de Ílhavo	PT-TM06/ETRS89	145	2000	596				16-12-2019	
Infoportugal S.A.	Aquisição Cartografia Numérica Vetorial da área de Cabanas no concelho de Palmela	Infoportugal S.A.	CM de Palmela	PT TM06 / ETRS89	224	2000	351				10-05-2016	
Infoportugal S.A.	Cartografia Vectorial à escala 1:10000 do Concelho de Ponte de Sôr (86622ha)	Infoportugal S.A.	Câmara Municipal de Ponte de Sôr	PT-TM06/ETRS89	86622	10000	611	21-04-2020				
Infoportugal S.A.	Cartografia Vectorial à escala 1:2000 de 3 Áreas Urbanas no Concelho de Palmela (2608ha)	Infoportugal S.A.	Câmara Municipal de Palmela	PT-TM06/ETRS89	2608	2000	782	27-06-2021				
Infoportugal S.A.	Cartografia Vectorial à escala 1:10000 do Concelho de Portalegre (46536ha)	Infoportugal S.A.	Câmara Municipal de Portalegre	PT-TM06/ETRS89	46536	10000	700	17-11-2020				
Infoportugal S.A.	Cartografia à escala 1:5000 da Concessão Norte ( 8 913 ha)	Infoportugal S.A.	Ascendi	PT TM06 / ETRS89	8913	5000	401				21-07-2017	
Infoportugal S.A.	Cartografia Vetorial à escala 1:2 000 de 17 aglomerados urbanos em Aljezur, num total de cerca de 698ha	Infoportugal S.A.	Camara Municipal de Aljezur	PT TM06 / ETRS89	698	2000	452				27-02-2018	
Infoportugal S.A.	Cartografia Numérica Vectorial à escala 1:10000 do Concelho de Montemor-O-Velho	Infoportugal S.A.	CM de Montemor-O-Velho	PT TM06 / ETRS89	22903,6	10000	371	25-10-2016				
Infoportugal S.A.	Cartografia Vetorial à escala 1:10 000 do concelho de Setúbal, num total de cerca de 23 602ha	Infoportugal S.A.	Multicenco	PT TM06 / ETRS89	23602	10000	451	31-10-2018				
Infoportugal S.A.	Cartografia Vectorial à escala 1:10000 do Concelho de Arronches (32914ha)	Infoportugal S.A.	Câmara Municipal de Arronches	PT-TM06/ETRS89	32914	10000	629	08-09-2020				
Infoportugal S.A.	Cartografia à escala 1:2000 do PP da área industrial de Vidais-Caldas da Rainha ( 39 ha)	Infoportugal S.A.	Camara Municipal de Caldas da Rainha	PT TM06 / ETRS89	39	2000	402				09-06-2017	
Infoportugal S.A.	Cartografia Numérica Vectorial à escala 1:2000 de 4 áreas no Concelho de Montemor-O-Velho	Infoportugal S.A.	CM de Montemor-O-Velho	PT TM06 / ETRS89	421	2000	367				09-03-2017	
Infoportugal S.A.	Cartografia Vectorial à escala 1:10000 do Concelho do Gavião (30911ha)	Infoportugal S.A.	Câmara Municipal do Gavião	PT-TM06/ETRS89	30911	10000	642	23-07-2020				
Infoportugal S.A.	Cartografia à escala 1:10000 dos Concelhos de Loures e Odivelas (20330ha)	Infoportugal S.A.	Câmara Municipal de Ponte de Loures e Odivelas	PT-TM06/ETRS89	20330	10000	705	04-12-2020				
Infoportugal S.A.	Cartografia Vetorial à escala 1:10 000 – PU Tavira, num total de 416ha	Infoportugal S.A.	Camara Municipal de Tavira	PT TM06 / ETRS89	416	10000	521	10-04-2019				
Infoportugal S.A.	Cartografia Vetorial à escala 1:10 000 do concelho da Nazaré, num total de cerca de 8 243 ha	Infoportugal S.A.	Camara Municipal da Nazaré	PT TM06 / ETRS89	8243	10000	450	15-01-2018				
Infoportugal S.A.	Cartografia Vectorial à escala 1:2000 de uma área acresceto no Núcleo de Estremoz (7ha)	Infoportugal S.A.	Câmara Municipal de Estremoz	PT-TM06/ETRS89	7	2000	694	29-07-2020				
Infoportugal S.A.	Ortofotomapas à escala 1:10000 do Concelho do Gavião (30911ha)	Infoportugal S.A.	Câmara Municipal do Gavião	PT-TM06/ETRS89	30911	10000	643					21-04-2020

Entidade Requerente	Identificação do Processo	Produtor	Proprietario	Sist. Georr#	Área / Ha	Escala	Processo	MNT/ CartTop	MNC	MNA	MNTC	Ortos
Infoportugal S.A.	Cartografia Vectorial à escala 1:2000 de um acrescento ao PP da área empresarial de Porto de Mós	Infoportugal S.A.	Câmara Municipal de Porto de Mós	PT TM06 / ETRS89	2,3	2000	428				07-07-2017	
Infoportugal S.A.	Cartografia Vectorial à escala 1:10000 do Concelho de Marvão (16 505ha)	Sónia Francisco	Câmara Municipal de Marvão	PT-TM06/ETRS89	16505	10000	656	29-07-2020				
Infoportugal S.A.	Ortofotomapas à escala 1:10000 do Concelho do Marvão (16 505ha)	Infoportugal S.A.	Câmara Municipal do Marvão	PT-TM06/ETRS89	16505	10000	657					21-05-2020
Infoportugal S.A.	Cartografia Vectorial à escala 1:2000 do Aglomerado Urbano de Ponte da Barca (403ha)	Sónia Francisco	Câmara Municipal de Ponte da Barca	PT-TM06/ETRS89	403	2000	658	29-10-2020				
Infoportugal S.A.	Aquisição e atualização da Cartografia Topográfica Vetorial do concelho de Caminha	Infoportugal S.A.	CM de Caminha	PT TM06 / ETRS89	13649	10000	353	14-06-2016				
Infoportugal S.A.	Cartografia Vetorial à escala 1:5 000 da A7– Troço Calvos – Vila Pouca de Aguiar(5952 ha)	Infoportugal S.A.	Ascendi	PT-TM06/ETRS89	5952	5000	665	23-09-2020				
Infoportugal S.A.	Cartografia Vectorial Ndd2 (4 Temas) do Concelho de Santa Maria da Feira (21 587 ha)	Infoportugal S.A.	Câmara Municipal de Santa Maria da Feira	PT-TM06/ETRS89	21587	10000	744	05-11-2021				
Infoportugal S.A.	Cartografia Vectorial ND1 de um PP no ecoparque de Estarreja (85ha)	Infoportugal S.A.	Eye2map	PT-TM06/ETRS89	85	2000	692	01-04-2021				
Infoportugal S.A.	Ortofotomapas à escala 1:10000 do Concelho de Castelo de Vide (27962ha)	Infoportugal S.A.	Câmara Municipal de Castelo de Vide	PT-TM06/ETRS89	27962	10000	688					03-09-2020
Infoportugal S.A.	Cartografia vetorial à escala 1:10000 do Concelho de Castelo de Vide (27962ha)	Infoportugal S.A.	Câmara Municipal de Castelo de Vide	PT-TM06/ETRS89	27962	10000	687	08-10-2020				
Infoportugal S.A.	Cartografia à escala 1:10000 do Concelho de Monforte (43810ha)	Infoportugal S.A.	Câmara Municipal de Monforte	PT-TM06/ETRS89	43810	10000	697	16-11-2020				
Infoportugal S.A.	Cartografia Vectorial à escala 1:10000 dos Concelhos de Lousã, Miranda do Corvo e Penela (39 958ha)	Infoportugal S.A.	CIMRegião de Coimbra	PT-TM06/ETRS89	39958	10000	769	05-03-2021				
Infoportugal S.A.	Ortofotomapas à escala 1:10000 do Concelho do Crato (41681ha)	Infoportugal S.A.	Câmara Municipal do Crato	PT-TM06/ETRS89	41681	10000	709					14-01-2021
Infoportugal S.A.	Cartografia à escala 1:2000 para o Plano de Pormenor da Frente Norte da Avenida Luísa Todi, Setúbal	Infoportugal S.A.	Câmara Municipal de Setúbal	PT TM06 / ETRS89	6,3	2000	429				13-09-2017	
Infoportugal S.A.	Cartografia Vectorial à escala 1:2000 de 4 áreas urbanas do Concelho de Estremoz (821ha)	Infoportugal S.A.	Câmara Municipal de Estremoz	PT TM06 / ETRS89	821	2000	564				12-08-2019	
Infoportugal S.A.	Cartografia Vectorial à escala 1:10000 do Concelho de Fronteira (26 392ha)	Infoportugal S.A.	Câmara Municipal de Fronteira	PT-TM06/ETRS89	26392	10000	620	10-07-2020				
Infoportugal S.A.	Ortofotocartografia Digital à escala 1:10000 do Concelho de Sousel (29666ha)	Infoportugal S.A.	Câmara Municipal de Sousel	PT-TM06/ETRS89	29666	10000	603					13-02-2020
Infoportugal S.A.	Ortofotomapas à escala 1:10000 do Concelho de Arronches (32914ha)	Infoportugal S.A.	Câmara Municipal de Arronches	PT-TM06/ETRS89	32914	10000	630					17-04-2020
Infoportugal S.A.	Ortofotomapas à escala 1:10000 do Concelho de Ponte de Sôr (86622ha)	Infoportugal S.A.	Câmara Municipal de Ponte de Sôr	PT-TM06/ETRS89	86622	10000	612					17-03-2020
Infoportugal S.A.	Cartografia vetorial à escala 1:2000, de uma área em Águeda com 164 ha, casarão bloco 1	Infoportugal S.A.	Câmara Municipal de Águeda	PT TM06 / ETRS89	164	2000	411				07-07-2017	
Infoportugal S.A.	Cartografia Vectorial ND1 de uma área em Tabuaço (16ha)	Infoportugal S.A.	Eye2map Lda.	PT-TM06/ETRS89	16	2000	739	04-05-2021				

Entidade Requerente	Identificação do Processo	Produtor	Proprietario	Sist. Georrif <sup>a</sup>	Área / Ha	Escala	Processo	MNT/ CartTop	MNC	MNA	MNTC	Ortos
Infoportugal S.A.	ELABORAÇÃO E HOMOLOGAÇÃO DE CARTOGRAFIA VETORIAL À ESCALA 1:2000 PARA AMPLIAÇÃO DO PARQUE EMPRESARIAL DO CASARÃO – ÁGUEDA (ÁREA 2)	Infoportugal S.A.	Camara Municipal de Águeda	PT TM06 / ETRS89	534	2000	438	15-12-2017				
Infoportugal S.A.	Cartografia Vectorial à escala 1:10000 dos Concelhos de Tábua, Penacova e Vila Nova de Poiares (50097ha)	Infoportugal S.A.	Comunidade Intermunicipal (Região de Coimbra)	PT-TM06/ETRS89	50097	10000	754	05-03-2021				
Infoportugal S.A.	Cartografia ND1 do Concelho de Matosinhos	Infoportugal S.A.	Câmara Municipal de Matosinhos	PT-TM06/ETRS89	6024	2000	775	03-05-2022				
Infoportugal S.A.	ELABORAÇÃO DE MAPAS ESTRATÉGICOS DE RUÍDO E CARTOGRAFIA DIGITAL DE VÁRIOS TROÇOS DE ESTRADA – LOTE3 -À ESCALA 1:5000 de 13602ha	Infoportugal S.A.	Infraestruturas de Portugal	PT TM06 / ETRS89	13602	5000	554				10-07-2019	
Infoportugal S.A.	Cartografia Vetorial à escala 1:10 000 do concelho de Mora, num total de cerca de 44395 ha	Infoportugal S.A.	Camara Municipal de Mora	PT TM06 / ETRS89	44395	10000	538	17-06-2019				
Infoportugal S.A.	Cartografia Vectorial à escala 1:10000 do Concelho de Palmela (48061ha)	Infoportugal S.A.	Câmara Municipal de Palmela	PT TM06 / ETRS89	48061	10000	571	12-08-2019				
Infoportugal S.A.	Área de Reabilitação Urbana do Núcleo Central da Cidade da Trofa	Infoportugal S.A.	CM da Trofa	PT TM06 / ETRS89	79	1000	357				13-07-2016	
Infoportugal S.A.	Cartografia Vetorial à escala 1:5000 da Concessão do Grande Porto-Ascendi	Infoportugal S.A.	Ascendi	PT TM06 / ETRS89	6450	5000	406				03-08-2017	
Infoportugal S.A.	PRODUÇÃO DE ORTOFOTOMAPAS DIGITAIS À ESCALA 1:5000 DO CONCELHO DE SETÚBAL (23602ha)	Infoportugal S.A.	Câmara Municipal de Setúbal	PT TM06 / ETRS89	23602	5000	563					13-02-2020
Infoportugal S.A.	Cartografia Vectorial Ndd2 (4 Temas) do Concelho de Vimioso (48 215 ha)	Infoportugal S.A.	Câmara Municipal de Vimioso	PT-TM06/ETRS89	48215	10000	794	07-01-2022				
Infoportugal S.A.	Cartografia vetorial à escala 1:10000 do Concelho de Alcobaça (40814ha)	Infoportugal S.A.	Câmara Municipal de Alcobaça	PT TM06 / ETRS89	40814	10000	562	15-10-2019				
Infoportugal S.A.	Ortofotomapas à escala 1:10000 do Concelho de Elvas (65311ha)	Infoportugal S.A.	Câmara Municipal de Elvas	PT-TM06/ETRS89	65311	10000	676					23-09-2020
Infoportugal S.A.	Cartografia Vetorial à escala 1:1.000, em várias áreas de interesse localizadas nas imediações de Armação de Pêra(10 ha), Silves	Infoportugal S.A.	Planigenesis Lda.	PT TM06 / ETRS89	10	1000	386				18-05-2017	
Infoportugal S.A.	PRODUÇÃO DE CARTOGRAFIA NUMÉRICA VETORIAL À ESCALA 1:10 000 DO CONCELHO DE ALBUFEIRA	Infoportugal S.A.	Camara Municipal de Albufeira	PT TM06 / ETRS89	14066	10000	492	16-01-2019				
Infoportugal S.A.	Cartografia Vetorial à escala 1:2 000 do Plano de Pormenor Senhor Roubado, com cerca de 24ha	Infoportugal S.A.	Norvia-Consultores de Engenharia S.A.	PT TM06 / ETRS89	24	2000	537				15-05-2019	
Infoportugal S.A.	Cartografia Vetorial à escala 1:5 000 da Concessão Norte Troço 2 (entre Selho/Calvos/Castelões)	Infoportugal S.A.	ASCENDI	PT TM06 / ETRS89	4757	5000	427				13-12-2017	
Infoportugal S.A.	PRODUÇÃO DE ORTOFOTOMAPAS DO CONCELHO DE CAMINHA À ESCALA 1:2 000	Infoportugal S.A.	Camara Municipal de Caminha	PT TM06 / ETRS89	14978	2000	464					08-05-2018
Infoportugal S.A.	Execução de Cartografia Numérica Vetorial do concelho de Sintra	Infoportugal S.A.	CM de Sintra	PT TM06 / ETRS89	32989	5000	356				26-09-2016	
Infoportugal S.A.	Ortofotomapas à escala 1:10000 do Concelho de Monforte (43810ha)	Infoportugal S.A.	Câmara Municipal de Monforte	PT-TM06/ETRS89	43810	10000	698					30-11-2020
Infoportugal S.A.	Aquisição Cartografia Numérica Vetorial da área de Bacelos (Quinta do Anjo) no concelho de Palmela	Infoportugal S.A.	CM de Palmela	PT TM06 / ETRS89	16	1000	352				18-04-2016	
Infoportugal S.A.	PRODUÇÃO DE ORTOFOTOMAPAS Á ESCALA 1:2000 DO CONCELHO DE CASCAIS	Infoportugal S.A.	Camara Municipal de Cascais	PT TM06 / ETRS89	10907	2000	465					12-04-2018

Entidade Requerente	Identificação do Processo	Produtor	Proprietario	Sist. Georr#	Área / Ha	Escala	Processo	MNT/ CartTop	MNC	MNA	MNTC	Ortos
Infoportugal S.A.	Cartografia Vetorial à escala 1:2 000 das áreas urbanas do Concelho de Melgaço	Infoportugal S.A.	Camara Municipal de Melgaço	PT TM06 / ETRS89	5287	2000	504				17-01-2019	
Infoportugal S.A.	Cartografia vetorial à escala 1:2000 de uma área em Porto de Mós com 119 há	Infoportugal S.A.	Câmara Municipal de Porto de Mós	PT TM06 / ETRS89	119	2000	409				07-07-2017	
Infoportugal S.A.	Cartografia Vectorial à escala 1:10000 do Concelho de Elvas (65311ha)	Infoportugal S.A.	Câmara Municipal de Elvas	PT-TM06/ETRS89	65311	10000	675	31-08-2020				
Infoportugal S.A.	Cartografia Vectorial à escala 1:10000 do Concelho de Ponte da Barca (17808ha)	Infoportugal S.A.	Câmara Municipal de Ponte da Barca	PT-TM06/ETRS89	18211	10000	663	21-12-2020				
Infoportugal S.A.	Ortofotomapas à escala 1:10000 do Concelho de Fronteira (26392ha)	Infoportugal S.A.	Câmara Municipal de Fronteira	PT-TM06/ETRS89	26392	10000	621					06-04-2020
Infoportugal S.A.	Cartografia Vectorial à escala 1:10000 do Concelho das Caldas da Rainha(25569ha)	Infoportugal S.A.	Câmara Municipal das Caldas da Rainha	PT TM06 / ETRS89	25569	10000	578	23-10-2019				
Infoportugal S.A.	Ortofotomapas à escala 1:10000 do Concelho de Alter do Chão (37 808ha)	Infoportugal S.A.	Câmara Municipal de Alter do Chão	PT-TM06/ETRS89	37808	10000	623					06-04-2020
Infoportugal S.A.	Cartografia Vetorial à escala 1:10 000 do concelho de Aljezur, num total de cerca de 32350 ha	Infoportugal S.A.	Camara Municipal de Aljezur	PT TM06 / ETRS89	32350	10000	472	06-06-2018				
Infoportugal S.A.	Cartografia á escala 1:1000 de 2 áreas em Vila Verde (33 ha)	Infoportugal S.A.	Câmara Municipal de Vila Verde	PT TM06 / ETRS89	33	1000	405				19-06-2017	
Infoportugal S.A.	Ortofotomapas à escala 1:10000 do Concelho de Portalegre (46536ha)	Infoportugal S.A.	Câmara Municipal de Portalegre	PT-TM06/ETRS89	46536	10000	701					30-11-2020
Infoportugal S.A.	Cartografia Vectorial à escala 1:10000 dos Concelhos de Oliveira do Hospital, Arganil e Pampilhosa da Serra (96381ha)	Infoportugal S.A.	CIMRegião de Coimbra	PT-TM06/ETRS89	96381	10000	731	18-01-2021				
Infoportugal, S.A.	Elaboração de Cartografia Vetorial à escala 1:2.000 de uma área de interesse, localizado em Arazede, no concelho de Montemor-o-Velho (66 ha)	Infoportugal, S.A.	Câmara Municipal de Montemor-O-Velho	PT TM06 / ETRS89	66	2000	388				21-02-2017	
INFRAESTRUTURAS DE PORTUGAL, SA	Cartografia Digital para os Troços Pampilhosa/Quintans, Albergaria dos- Doze/Alfarelos e Azambuja/Entroncamento da Linha do Norte (8583 ha)	Socarto – Sociedade de Levantamento Topo-Cartográficos, Lda	INFRAESTRUTURAS DE PORTUGAL, SA	PT TM06 / ETRS89	8583	5000	348				15-06-2016	
Isotal Imobiliária do Sotavento SA	Levantamento topográfico de 2.5ha, localizados em Armação de Pera, no Concelho de Silves	Jorge Afonso, Topografia, Estudos e Planeamento Lda	Isotal Imobiliária do Sotavento SA	PT TM06 / ETRS89	2,5	1000	530	08-02-2019				
João Caldeira	Cartografia à escala 1/2000 para o PIERBV em Loulé numa área de 36ha	João Caldeira	Município de Loulé	PT TM06 / ETRS89	36	2000	501	08-02-2019				
Landcoba - Consultores de Sistemas de Informação e Cartografia Digital, Lda	EN_265_EN_292_119ha	Landcoba - Consultores de Sistemas de Informação e Cartografia Digital, Lda	Infraestruturas de Portugal	PT-TM06/ETRS89	119	2000	796	18-01-2022				
Lógica	Todo o concelho de Castro De Aire	Estereofoto				10000	129	29-11-2012				
Lógica	todo o concelho de Cascais	Blom				2000	128	24-08-2012				
Multicenco	Entrada Norte de Setúbal	Município		PT TM06 / ETRS89	63	5000	246	12-08-2013		12-08-2013		
Município	Cartografia à escala 1:10000 para Concelho de Silves	Município	Município de Silves	PT TM06 / ETRS89	68000	10000	430	07-03-2018				
Município	23 ha na Estação Ferroviária de Castelo Branco	Município		PT TM06 / ETRS89	23	1000	211				25-03-2013	

Entidade Requerente	Identificação do Processo	Produtor	Proprietario	Sist. Georrifª	Área / Ha	Escala	Processo	MNT/ CartTop	MNC	MNA	MNTC	Ortos
Município	64,9 ha em Santa Rita e Porto Novo, concelho de Torres Vedras	Município		PT TM06 / ETRS89	64,9	1000	193					07-12-2012
Município	111 ha na Foz do Sizandro, concelho de Torres Vedras	Município		PT TM06 / ETRS89	111	1000	231					31-05-2013
Município	3 zonas em Vale de Cambra	Município		PT TM06 / ETRS89	36	1000	254					19-11-2013
Município	Todo o concelho de Fafe	Município		PT TM06 / ETRS89		10000	196	02-04-2013				
Município	485 ha de zonas urbanas no concelho do Fundão	Município			485	1000	119					05-12-2011
Município	Zona industrial de Oliveira do Hospital, 113ha	Município			113	2000	102	01-04-2011				
Município	Associação Desenvolvimento do Dão: concelhos de Sátão, Aguiar da Beira, Penalva do Castelo, Mangualde e Nelas	Município	Município			10000	31	09-11-2010	09-11-2010	09-11-2010		
Município	Todo o concelho de Valongo	Município		PT TM06 / ETRS89		10000	140	16-01-2012				
Município	Coutadinha, Alcochete		Oak Valley	PT TM06 / ETRS89	139	1000	5025	23-12-2021				
Município	Todo o concelho de Oeiras.	Município		PT TM06 / ETRS89		2000	152					11-07-2012
Município	Cartografia à escala 1:2.000 do PP Zona Industrial de Carrazeda de Ansiães	Município, EM, SA	Câmara Municipal de Carrazeda de Ansiães	PT TM06 / ETRS89	56	2000	458					01-10-2018
Município	Concelho de Vila Nova de Gaia	Município		PT TM06 / ETRS89	16846	5000	255					05-11-2013
Município	460 ha no concelho de Sintra, na vila de Sintra	Município		PT TM06 / ETRS89	460	1000	222					05-07-2013
Município	Todo o concelho de Manteigas	Município		PT TM06 / ETRS89		10000	226	19-07-2013				
Município	Cartografia Vetorial do concelho de Viana do Alentejo, temas específicos	Município	CM Viana do Alentejo	PT TM06 / ETRS89	39400	10000	5023	17-02-2022				
Município	Área Poente, Fundão	Município	CM Fundão	PT TM06 / ETRS89	48	2000	5027	23-12-2021				
Município	60 ha da zona industrial de Figueiró dos Vinhos	Município			60	2000	95					27-10-2010
Município	6 zonas urbanas de Anadia: Gândara, Paraimo, Vale da Mó, Paredes do Bairro, Pereira de Vilarinho, Tamengos e Pedreiro	Município				2000	94					02-03-2011
Município	Todo o concelho de Gouveia	Município				10000	111	02-03-2012	02-03-2012	02-03-2012		
Município	Pier Montes Comporta, Alcácer do Sal	Município	Ass Proprietários Comporta	PT TM06 / ETRS89	1680	2000	5032	09-06-2022				
Município	15 ha em Fundo da Vila, Mesão Frio	Município		PT TM06 / ETRS89	15	2000	219					08-08-2013



Entidade Requerente	Identificação do Processo	Produtor	Proprietario	Sist. Georr#	Área / Ha	Escala	Processo	MNT/ CartTop	MNC	MNA	MNTC	Ortos
Município	Cartografia Numérica à escala 1:2000 do PP de Salmoura, São Simão, Setúbal	Município	CM de Setúbal	PT TM06 / ETRS89	148	2000	330				21-09-2015	
Município	Cartografia 1:10000 de Vila Real de Santo António (6066 hectares)	Município	CM de Vila Real de Santo António	PT TM06 / ETRS89	6066	10000	375	06-03-2017		06-03-2017		06-03-2017
Município	1970 ha na Serra da Carregueira, Sintra	Município		PT TM06 / ETRS89	1970	5000	195				22-01-2013	
Município	Cartografia 1:1000 PP Cemitério e PP Passeio Sto. António , em Vila Real de Santo António	Município	CM de Vila Real de Santo António	PT TM06 / ETRS89	31,6	1000	368				02-09-2016	
Município	Cartografia Municipio de Felgueiras à escala 1:10000	Município	CM de Felgueiras	PT TM06 / ETRS89	13270	10000	316	07-07-2015				
Município	Cartografia 1:2000 de 80 hectares do Complexo Desportivo de VRSA e Hortas, Concelho de Vila Real de Santo António	Município	CM de VRSA	PT TM06 / ETRS89	80	2000	323				27-05-2015	
Município	Todo o concelho de Vizela	Município		PT TM06 / ETRS89		10000	143	10-04-2012				
Município	Concelho de Monchique	Município	CM Monchique	PT TM06 / ETRS89	39530	10000	5061	05-07-2022				
Município	83 ha em São Jorge, concelho de Porto de Mós	Município		PT TM06 / ETRS88	83	2000	206				21-05-2013	
Município	Todo o Concelho do Fundão	Município		HG DATUM 73		10000	217	15-07-2013				
Município	Todo o concelho de Mondim de Basto	Município		PT TM06 / ETRS89		10000	125	30-12-2011				
Município	Cartografia à escala 1:2000 do Municipio de Oeiras	Município	Câmara Municipal de Oeiras	PT TM06 / ETRS89	5020	2000	440	21-06-2018				
Município	10 ha em Casal do Seixo, concelho de Torres Vedras	Município		PT TM06 / ETRS89	10	1000	230				24-06-2013	
Município	Quinta das Buchas, Olhão	Município	CM Olhão	PT TM06 / ETRS89	83	2000	5030	08-04-2022				
Município	Cartografia 1:2000 do Plano de Pormenor da Lejana - Faro	Município	CM de Faro	PT TM06 / ETRS89	63	2000	305				16-12-2014	
Município	Minas Lousal, Santiago do Cacém	Município	SPI - SAPEC	PT TM06 / ETRS89	6	2000	5095	21-07-2022				
Município SA	Concelho de Chaves	Município SA	CM Chaves	PT TM06 / ETRS89	59135	10000	288	05-08-2014				
Município, EM SA	Cartografica Topográfica Vetorial, CartTop1-Sesmarías-20200916	Município, EM SA	Município de Grandola	PT-TM06/ETRS89	151	2000	762	18-06-2021				
Município, EM SA	Cartografica Topográfica Vetorial à escala 1:10000 para Município de Barrancos	Município, EM SA	Município de Barrancos	PT-TM06/ETRS89	16850	10000	792	22-03-2022				
Município, EM SA	Cartografica Topográfica Vetorial à escala 1:5000 Execução EN222 - A32/IC2 (Nó de Canedo) / Serrinha	Município, EM SA	INFRAESTRUTURAS DE PORTUGAL	PT-TM06/ETRS89	100	5000	732	25-01-2021				
Município, EM SA	Cartografia Topográfica Vetorial PP Soltroia à escala 1:2000 (CarTop NdD1)	Município, EM SA	APROSOL, Associação dos Proprietários de Troia	PT-TM06/ETRS89	110	2000	771	20-08-2021				

Entidade Requerente	Identificação do Processo	Produtor	Proprietario	Sist. Georr#	Área / Ha	Escala	Processo	MNT/ CartTop	MNC	MNA	MNTC	Ortos
Municipia, EM SA	Cartografia Topográfica Vetorial à escala 1:10000 para Município de Valpaços	Municipia, EM SA	Município de Valpaços	PT-TM06/ETRS89	54900	10000	730	■ 23-02-2021				
Municipia, EM SA	Cartografica Topográfica Vetorial, CartTop1-AldeamentoDaPortagem-20200708	Municipia, EM SA	Município de Marvão	PT-TM06/ETRS89	115	2000	726	■ 17-05-2021				
Municipia, EM SA	Cartografia à escala 1:2000 do PP da Quinta da Fidalga (Vila Nova Cacela) - Vila Real de Santo António	Municipia, EM SA	Turcongel, SA	PT TM06 / ETRS89	45,8	2000	469				■ 21-06-2018	
Municipia, EM SA	Cartografia à escala 1:10000 do Município de Valongo	Municipia, EM SA	Município de Valongo	PT-TM06/ETRS89	8563	10000	588	■ 28-11-2019				
Municipia, EM SA	Cartografia numérica vectorial à escala 1:2000 para os dois aglomerados urbanos da freguesia da Quinta do Conde	Municipia, EM SA	Município de Sesimbra	PT-TM06/ETRS89	707,8	2000	584				■ 25-10-2019	
Municipia, EM SA	CartTop1-EN238KM22a28-20200709	Municipia, EM SA	INFRAESTRUTURAS DE PORTUGAL	PT-TM06/ETRS89	60	2000	727	■ 28-05-2021				
Municipia, EM SA	Cartografia Topográfica Vetorial do Município de Borba à escala 1:10000 (CarTop2)	Municipia, EM SA	Município de Borba	PT-TM06/ETRS89	14500	10000	773	■ 24-01-2022				
Municipia, EM, SA	Cartografia Topográfica Vetorial 1:10 000 para município de Mourão	Municipia, EM, SA	Município de Mourão	PT-TM06/ETRS89	27863	10000	646	■ 04-08-2020				
Municipia, EM, SA	Cartografia à escala 1:2000 para PP Minas do Lousal - Grândola	Municipia, EM, SA	SPI-Saptec Parques Industriais, SA	PT-TM06/ETRS89	216,5	2000	613	■ 24-07-2020				
Municipia, EM, SA	Actualização da cartografia de referência do concelho Guimarães, à escala 1:10000	Municipia, EM, SA	Câmara Municipal de Guimarães	PT TM06 / ETRS89	29658	10000	482	■ 06-08-2019				
Municipia, EM, SA	Cartografia à escala 1:2000 para elaboração PP Área de Acolhimento Empresarial de Gomes Aires-Almodôvar	Municipia, EM, SA	Município de Almodôvar	PT-TM06/ETRS89	10,02	2000	640	■ 16-12-2020				
Municipia, EM, SA	Cartografia à escala 1:2000 para St. António das Areias (Parque Industrial) -Marvão	Municipia, EM, SA	Município do Marvão	PT-TM06/ETRS89	24,13	2000	614	■ 27-07-2020				
Municipia, EM, SA	Cartografia à escala 1:1000 da Herdade Chaminé, Monforte	Municipia, EM, SA	IMOLOPO -Sociedade Imobiliária SA	PT TM06 / ETRS89	77,3	1000	524				■ 20-01-2020	
Municipia, EM, SA	Cartografia à escala 1:2000 PP Lage Poente e Outeiro de Polima	Municipia, EM, SA	Tecnovia - Sociedade de Empreitadas, S.A	PT-TM06/ETRS89	43	2000	634	■ 15-04-2020				
Municipia, EM, SA	Cartografia à escala 1:2000 do PP da zona industrial da Portela de Santa Eulália - Ribeira de Pena	Municipia, EM, SA	Câmara Municipal de Ribeira de Pena	PT TM06 / ETRS89	85	2000	559				■ 27-09-2019	
Municipia, EM, SA	Cartografia à escala 1:1000 de Plano em Espaço Rústico no prédio denominado "Horta da Ribeira de Borba" - Monforte	Municipia, EM, SA	Tiffany Agrícola	PT-TM06/ETRS89	24,32	1000	600	■ 15-01-2020				
Municipia, EM, SA	Cartografia à escala 1:2000 para elaboração Plano de Pormenor da Quinta dos Remédios (São João da Talha) - Loures	Municipia, EM, SA	Câmara Municipal de Loures	PT TM06 / ETRS89	17,74	2000	470				■ 22-06-2018	
Municipia, EM, SA	Cartografia Topográfica Vetorial 1:10 000 para o município de Vizela	Municipia, EM, SA	Câmara Municipal de Vizela	PT-TM06/ETRS89	3136,6	10000	666	■ 11-12-2020				
Municipia, EM, SA	Cartografia Topografica Vetorial do Plano Pormenor Vale de Cabrita à escala 1:500 (NdD1)	Municipia, EM, SA	Município de Leiria	PT-TM06/ETRS89	13	2000	797	■ 09-12-2021				
Município da Covilhã	Atualização da Cartografia Numérica Vetorial à escala 1:5000 para a totalidade do concelho da Covilhã com uma área de 55 561ha.	Artop-Aerotopográfica, Lda	Município da Covilhã	PT-TM06/ETRS89	55561	5000	780	■ 27-06-2021				
Município da Póvoa de Varzim	Cartografia numérica vectorial à Escala 1:10 000 para o Município da Póvoa de Varzim, que abrange uma área total de 8345.92 hectares	Socarto, Lda	Município da Póvoa de Varzim	PT-TM06/ETRS89	8345,92	10000	682	■ 21-12-2020				

Entidade Requerente	Identificação do Processo	Produtor	Proprietario	Sist. Georr#	Área / Ha	Escala	Processo	MNT/ CartTop	MNC	MNA	MNTC	Ortos
Município da Sertã	Cartografia Vetorial à escala 1:2000 Plano de pormenor da Zona Industrial de Sertã (25.2 ha)	Nuno Miguel Mendes Serra	Município da Sertã	PT TM06 / ETRS89	25,2	2000	555	22-11-2019				
Município de Alpiarça	Plano Pormenor 1: 2000	Geometral - Técnicas de Medição e Informática S.A, Municipia SA	Município de Alpiarça	PT-TM06/ETRS89	23,65	2000	672	27-10-2020				
Município de Bragança	Produção de Cartografia Numérica Vetorial à Escala 1:10 000 do território do concelho de Bragança 121291.91 hectares	Socarto, LDA	Câmara Municipal de Bragança	PT-TM06/ETRS89	121291,91	10000	693	23-10-2020				
Município de Cabeceiras de Basto	Cartografia Numérica Topográfica à Esc. 1:10000 do Município de Cabeceiras de Basto	Firemap, Lda	Município de Cabeceiras de Basto	PT TM06 / ETRS89	24182	10000	493	07-03-2019				
Município de Campo Maior	Cartografia à escala 1:2000 do PPRU de Campo Maior	Municipia, EM SA	Município de Campo Maior	PT TM06 / ETRS89	263,87	2000	568					04-11-2019
Município de Cantanhede	Produção de informação geográfica de base - Zona Industrial de Febres e Parque de São Mateus - Cantanhede	Firemap, Lda	Município de Cantanhede	PT TM06 / ETRS89	56	2000	432					07-12-2017
Município de Castro Daire	cartografia vetorial à Escala 1:2000, de 139 povoações para o Município de Castro Daire	Socarto	Município de Castro Daire	PT-TM06/ETRS89	3084,96	2000	759	28-01-2021				
Município de Celorico de Basto	Levantamento topográfico de 5 ha da Zona Industrial da Lameira, Celorico de Basto	GeoAtributo - Consultadoria e Informação para o Planeamento e	Município de Celorico de Basto	PT TM06 / ETRS89	5,14	1000	420	27-05-2019				
Município de Chaves	Rehomologação Cartografia à escala 1:10000 do Município de Chaves	Municipia, EM SA	Município de Chaves	PT-TM06/ETRS89	59135	10000	591	30-07-2019				
Município de Faro	Quinta da Penha em Faro com 62 Ha	SETETOP, Lda	Município de Faro	PT-TM06/ETRS89	62	2000	661	04-12-2020				
Município de Faro	Cartografia à escala 1/500 para a alteração do PP da Horta dos Pardais em Faro	João Caldeira	Município de Faro	PT TM06 / ETRS89	0,76	500	531	18-07-2019				
Município de Felgueiras	PP Portas da Cidade, Gandra e Curral e Pinhal da Rabela e PU Alto das Barrancas no município de Felgueiras	Socarto	Município de Felgueiras	PT-TM06/ETRS89	332	2000	786	03-09-2021				
Município de Gavião	Cartografia à escala 1:2000 do núcleo urbano de Gavião-242 hectares	Municipia-Empresa de Cartografia e Sistemas de Informação, EM,SA	Município de Gavião	PT TM06 / ETRS89	242	2000	421					23-10-2017
Município de Leiria	Renovação da homologação fls 3C e 3D, processo nº343 - PP Arrabalde da Ponte e PP Vale da Cabrita	Geoglobal, Sistemas de Informação Geográfica, Lda	Município de Leiria/CIMRL	PT-TM06/ETRS89	800	2000	637					10-03-2020
Município de Mafra	Cartografia à escala 1:10000 do Município de Mafra	Municipia, EM SA	Município de Mafra	PT-TM06/ETRS89	29200	10000	743	22-01-2021				
Município de Mealhada	Cartografia Numérica Vetorial à Escala 1:10 000 de todo o Concelho de Mealhada	SOCARTO – Soc. Levantamentos Topo Cartográficos, Lda.	Município de Mealhada	PT TM06 / ETRS89	14285,5	10000	495	10-12-2018				
Município de Mealhada	Cartografia Numérica Vetorial à Escala 1:2 000 das áreas de solo urbano e sua envolvente edificada do Concelho de Mealhada	SOCARTO – Soc. Levantamentos Topo Cartográficos, Lda	Município de Mealhada	PT TM06 / ETRS89	2014,52	2000	543					27-06-2019
Município de Melgaço	Atualização da Cartografia 10K do Conselho de Melgaço	Infoportugal	Município de Melgaço	PT-TM06/ETRS89	23824,59	10000	608	27-02-2020				
Município de Odemira	Cruzamento do Almogrove	Município de Odemira	Município de Odemira	PT-TM06/ETRS89	5	1000	738	25-01-2021				
Município de Oleiros	Cartografia digital à escala 1:10 000 para o Município de Oleiros com 47446.40 hectares	Socarto, LDA	Município de Oleiros	PT-TM06/ETRS89	47446,4	10000	703	16-11-2020				
Município de Paços de Ferreira	cartografia vetorial à Escala 1:10 000 NDD2, para o Município de Paços Ferreira	Socarto	Município de Paços de Ferreira	PT-TM06/ETRS89	7348	10000	772	18-04-2022				

Entidade Requerente	Identificação do Processo	Produtor	Proprietario	Sist. Georr#	Área / Ha	Escala	Processo	MNT/ CartTop	MNC	MNA	MNTC	Ortos
MUNICIPIO DE PENACOVA	Cartografia Topográfica 1:1000 Alagoa - 25.8 ha - Penacova	TOPHL LDA	TOPHL LDA	PT-TM06/ETRS89	25,8	1000	593	11-12-2019				
Município de Penafiel	Cartografia Numérica Vetorial à escala 1:5000 do Concelho de Penafiel com uma área de 22 463ha	Artop-Aerotopográfica, Lda	Município de Penafiel	PT-TM06/ETRS89	22463	5000	633	07-07-2020				
Município de Penela	Cartografia vetorial 1:2000 da zona industrial da Louriceira, Penela	Ecorede - Engenharia e Serviços, SA	Município de Penela	PT TM06 / ETRS89	13,45	2000	517				22-11-2019	
Município de Redondo	Levantamento Topográfico da Vila de Redondo 1:1000 com uma área de 402 ha.	NOVEGT - Soluções de Engenharia, Lda	Município de Redondo	PT-TM06/ETRS89	401,7	1000	734	22-01-2021				
Município de Sabrosa	Cartografia Vetorial à escala 1:2000 Plano de pormenor da Zona Industrial de Sabrosa (6.74 ha)	Jorge Manuel Dias Alves	Município de Sabrosa	PT TM06 / ETRS89	6,74	2000	535	26-08-2019				
Município de Sabrosa	Levantamento Topográfico à escala 1:1000 para elaboração do Plano de Unidade Operativa de Planeamento e Gestão de S. Martinho de Anta (UOPG 2)	GENTO, Lda e Marco Lima de Carvalho	Município de Sabrosa	PT-TM06/ETRS89	33,08	1000	660	04-08-2020				
Município de Sesimbra	Cartografica Topográfica Vetorial à escala 1:2000 núcleo urbano Quinta Conde - fase2	Municipia, EM SA	Município de Sesimbra	PT-TM06/ETRS89	140,97	2000	756	14-01-2021				
Município de Soure	Levantamento aerofogramétrico do PP de Soure_44 hectares	Socarto, Lda	Município de Soure	PT-TM06/ETRS89	44	2000	599	17-03-2020				
Município de Tábua	Cartografia à escala 1:2000 de Carapinha - 14 ha - Tábua	Municipia, EM, SA	Município de Tábua	PT TM06 / ETRS89	13,8	2000	551				22-03-2019	
Município de Tábua	Cartografia à escala 1:2000 do PP de Sinde - 27 ha - Tábua	Municipia, EM,SA	Município de Tábua	PT TM06 / ETRS89	27	2000	476	17-10-2018				
Município de Vagos	Plano de Pormenor do Parque Empresarial de Soza - Parcela A - Vagos	Atlanticland Consulting, Lda	Município de Vagos	PT-TM06/ETRS89	16,6	2000	644	14-10-2020				
Município de Vagos	Cartografia Numérica Vetorial para alteração do PP de Parque Empresarial de Soza - Parcela F - 60.8 ha	AtlanticLand Consulting, Lda.	Município de Vagos	PT-TM06/ETRS89	60,8	2000	778	08-07-2021				
Município de Valença	Cartografia Vetorial para os Municípios de Monção, Paredes de Coura e Valença à escala 1:10 000, com 47282.97 hectares	Socarto, LDA	Municípios de Monção, Paredes de Coura e Valença	PT-TM06/ETRS89	47282,97	10000	717	27-01-2021				
Município de Valongo	Aquisição de serviços para o fornecimento de cartografia - 3412.91 hectares _ Valongo	Socarto	Município de Valongo	PT TM06 / ETRS89	3412,91	2000	491				16-01-2019	
Município de Vendas Novas	cartografia vetorial à Escala 1:10 000 NDD2, para o Município de Vendas Novas, teams de Altimetria, Hidrografia, Transportes e Toponímia	Socarto	Município de Vendas Novas	PT-TM06/ETRS89	24022	10000	761	18-01-2022				
Município de Vendas Novas	Perímetro Urbano em Vendas Novas	Socarto	Município de Vendas Novas	PT-TM06/ETRS89	1055	2000	764	13-05-2021				
Município de Vila de Rei	Cartografia digital à escala 1:2000 para a revisão do Plano de Pormenor da Zona Industrial de Vila de Rei e Vale Galego	Município de Vila de Rei e Jorge Manuel Loureiro Trigo	Município de Vila de Rei	PT TM06 / ETRS89	8,135	2000	448				17-01-2018	
Município de Vila Pouca de Aguiar	Renovação da homologação de uma área anteriormente homologada pelo processo nº 365	Municipia, S.A.	Município de Vila Pouca de Aguiar	PT-TM06/ETRS89	51	2000	689				20-07-2020	
Município de Vila Real	Cartografia Vetorial à escala 1:2000 para o PU de Vila Real (2770 ha)	Geodouro - Consultoria e Topografia, Lda	Município de Vila Real	PT TM06 / ETRS89	2770	2000	488	05-12-2018				
Município de Vinhais	cartografia vetorial à Escala 1:10 000 NDD2, para o Município de Vinhais	Socarto	Município de Vinhais	PT-TM06/ETRS89	69475	10000	789	04-08-2022				
New Paradigm	Meia Praia, Lagos UOPG11	Geolayer	New Paradigm	HG DATUM 73	12	1000	294	07-07-2014				

Entidade Requerente	Identificação do Processo	Produtor	Proprietario	Sist. Georr#	Área / Ha	Escala	Processo	MNT/ CartTop	MNC	MNA	MNTC	Ortos
New Paradigm	Cartografia Numérica à escala 1: 1000 para Proposta de Plano de Pormenor da UOPG03 do Plano de Urbanização da Meia Praia - Concelho de Lagos - Freguesia de Odiáxere - 32.7 ha	Geolayer - Estudos de Território, Lda	New Paradigm	HG DATUM 73	32,7	1000	297	■ 23-01-2015				
NOVEGT - Soluções de Engenharia, Lda	Levantamento topográfico à escala 1:1000 com cerca de 17 hectares das AUGIS nº 30, 31 e 32 na Quinta da Perdigueira, concelho de Sintra	NOVEGT	Associação de Proprietários e Moradores do Bairro da Quinta da Perdigueira	PT TM06 / ETRS89	17	1000	396	■ 15-01-2018				
NOVEGT - Soluções de Engenharia, Lda	Levantamento topográfico relativo a equipamentos DME afectos ao Projecto PRNAV TMA de Faro	NOVEGT - Soluções de Engenharia, Lda	NAV - Navegação Aérea de Portugal, EPE	PT TM06 / ETRS89	0,004	10000	304	■ 17-02-2015				
NOVEGT - Soluções de Engenharia, Lda	Cartografia Vectorial à escala 1:2000 do aglomerado urbano de Vila Viçosa	NOVEGT	CM de Vila Viçosa	HG DATUM 73	645	2000	327				■ 17-08-2015	
Novo aeroporto, SA - NAER	Área de intervenção do novo aeroporto de Lisboa	Artop				1000	96				■ 26-11-2009	■ 27-01-2010
NRV	Quinta do Barão, Cascais	NRV	CM Cascais	PT TM06 / ETRS89	21	2000	5086	■ 27-07-2022				
NRV - Consultores de Engenharia, S.A.	Levantamento topográfico na Zona Industrial de Campelo, Baião com 5Ha	NRV - Consultores de Engenharia, S.A.	Câmara Municipal de Baião	PT TM06 / ETRS89	5,4	2000	398	■ 31-07-2017				
Nuno Miguel Mendes Serra	Plano de Pormenor da Zona Urbana de Expansão - W (PPZUE_W) - 49,19 ha	Nuno Miguel Mendes Serra	Município de Castelo Branco	PT-TM06/ETRS89	49,19	1000	768	■ 23-02-2021				
Pedramestra - Actividades Imobiliárias e Turísticas, S.A.	Herdade Da Comporta	Sérgio Alexandre Barbosa Vaz Ferreira	Pedramestra - Actividades Imobiliárias e Turísticas, S.A.	PT-TM06/ETRS89	44,8	2000	758	■ 08-06-2021				
Plural	1800 ha em Mirandela	Estereofoto		HG DATUM 73	1800	5000	192	■ 12-02-2013				
Plural	404 ha na Foz do Arelho, concelho das Caldas da Rainha	Blom			404	2000	108				■ 10-08-2011	
Poligreen	Quinta da Ferraria, concelho de Rio Maior, 12 folhas	Artop				1000	97	■ 14-01-2011				
Polis Litoral Ria Formosa	Praia de Faro	Artop	Polis Litoral Ria Formosa	HG DATUM 73	49	2000	278	■ 24-07-2014				
PPSEC	PP Quelha, Oliveira, Mesão Frio	COTA 700	PPSEC	PT TM06 / ETRS89	1	500	274	■ 14-02-2014				
Pragosa Indústria Extrativa SA	Cartografia à Escala 1:2000 de uma área aproximada de 52 hectares no Concelho de Sousel, Pedreira do Cano	Geometral - Técnicas de Medição e Informática S.A.	Pragosa Indústria Extrativa S.A.	HG DATUM 73	52	2000	306				■ 24-02-2015	
PREDICAPITAL - Fundo Especial de Investimento Imobiliário Fechado	Praia da Marinha (levantamento topográfico de 78 hectares, no concelho de Lagoa)	NOVEGT - Soluções de Engenharia Unipessoal, Lda.	PREDICAPITAL - Fundo Especial de Investimento Imobiliário Fechado	PT-TM06/ETRS89	78	2000	671	■ 01-04-2021				
Pregale II, Lda.	Levantamento fotogramétrico do concelho de Bombarral à escala 1/10 000, num total de 9170 hectares	Blom Portugal, Lda.	Câmara Municipal de Bombarral	PT TM06 / ETRS89	9170	10000	442	■ 28-02-2018				
Pregale II, Lda.	Levantamento Topográfico de 8,50 hectares da UOPG 3.14 na cidade de Viseu	Pregale II, Lda.	Câmara Municipal de Viseu	PT TM06 / ETRS89	4,7	1000	506	■ 16-01-2019				
Pregale II, Lda.	Levantamento topográfico de 74,5 hectares, na freguesia de Lordosa - Viseu	Pregale II, Lda.	Câmara Municipal de Viseu	PT TM06 / ETRS89	74,5	1000	489	■ 24-09-2018				
Pregale II, Lda.	Levantamento fotogramétrico do núcleo urbano de Carvalhal, num total de 47,76 hectares no concelho de Bombarral	Pregale II, Lda.	Câmara Municipal de Bombarral	PT TM06 / ETRS89	47,76	2000	435				■ 15-12-2017	
Pregale Lda <sup>a</sup>	Ortofotos de aglomerados urbanos de Bombarral	Pregale Lda <sup>a</sup>	C. M. do Bombarral	PT TM06 / ETRS89	1468	2000	434					■ 04-10-2017

Entidade Requerente	Identificação do Processo	Produtor	Proprietario	Sist. Georrifª	Área / Ha	Escala	Processo	MNT/ CartTop	MNC	MNA	MNTC	Ortos
Promapa	50,2 ha na Quinta da Carapalha, Castelo Branco	Promapa			50,2	1000	110	14-04-2011				
Promapa	40 ha em Casais de Baixo, concelho da Azambuja	Promapa		HG DATUM 73	40	2000	202	04-06-2013				
Promapa	Cartografia de Referência para Plano de Pormenor Herdade do Couto do Rouxinol - Castelo Branco - 160 há	Promapa	Lazer & Floresta	HG DATUM 73	160	2000	308	02-04-2015				
Promapa	550 ha em Vale da Telha, concelho de Aljezur	Promapa		HG DATUM 73	550	5000	227	14-10-2013				
Promapa - Levantamentos Topográficos Lda.	Cartografia de Referência para Plano de Pormenor Conjunto das Azenhas do Boco - Município de Vagos	Promapa - Levantamentos Topográficos Lda.	CM de Vagos	PT TM06 / ETRS89	52	1000	333	02-11-2015				
Promapa - Levantamentos Topográficos, Lda.	Cartografia de Referência para Plano de Pormenor da Barroca d'Alva - Município de Alcochete	Promapa - Levantamentos Topográficos, Lda.	Bruno Soares Arquitectos, Lda.	PT TM06 / ETRS89	460	1000	354	29-03-2016				
Promapa, Levantamentos Topográficos, Lda	Herdade do Morgado do Arge - 1.47ha - Portimão	Promapa, Levantamentos Topográficos, Lda	Gravity Intuition	PT TM06 / ETRS89	1470	5000	544	27-05-2019				
Promapa, Levantamentos Topográficos, Lda	Cartografia Topográfica Terreno em Mação, 13.0 ha	Promapa, Levantamentos Topográficos, Lda	Município de Mação	PT TM06 / ETRS89	13	500	519	11-03-2019				
Promapa, Levantamentos Topográficos, Lda	Ligação à Área Industrial de Fontiscos e Ermida (Santo Tirso) - 40ha	Promapa, Levantamentos Topográficos, Lda	IP - Infraestruturas de Portugal	PT TM06 / ETRS89	40	1000	545	27-09-2019				
Rockbuilding	Abrunheira Norte, Sintra	Artop		HG DATUM 73	100	2000	245	28-11-2013				
Santos&Santos	15 ha em Ponte de Rol, Torres Vedras	Topógrafo Luís Ferreira e Engº Paulo Ferreira		HG DATUM 73	15	1000	151	03-02-2012				
Serviços Municipalizados de Água e Saneamento de Almada	Atualização de cartografia numérica homologada à escala 1:1000 na Zona do IC32, numa área de cerca de 200ha do Concelho de Almada	ARTOP   Aero-Topográfica, Lda	Serviços Municipalizados de Água e Saneamento de Almada	PT TM06 / ETRS89	200	1000	298	03-09-2014				
Serviços Municipalizados de Caldas da Rainha	Ortofotos 1:2000 do Concelho de Caldas da Rainha	Estereofoto SA	Serviços Municipalizados de Caldas da Rainha	PT TM06 / ETRS89	25569	2000	447					15-01-2018
Setetop	30 ha na Senhora da Ribeira, freguesia de Pinheiro Ázere, Santa Comba Dão	Setetop		HG DATUM 73	30	2000	169	29-11-2012				
Setetop	Escanchinas, Almancil, Loulé	Setetop	Orbitur SA	HG DATUM 73	18	2000	270	26-02-2014				
Setetop	61,5 ha na Quinta da Penha, Faro	Setetop		HG DATUM 73	61,5	2000	188	31-03-2014				
Setetop Lda	Plano de Pormenor da Zona Industrial do Alto da Paixão Poente - Freamunde	Setetop Lda	QUORUM - GESTÃO E PROMOÇÃO IMOBILIÁRIA, SA	PT-TM06/ETRS89	4	1000	793	17-12-2021				
SETETOP,lda	Plano de Pormenor de Pêro Gil Távira 54 ha	SETETOP, lda	CM de Távira	HG DATUM 73	54	2000	326	04-04-2016				
SIGMAGEO LDA	LEVANTAMENTO FOTOGRAFÉTRICO DE 2 ha DE POMBAIS E FREIXINHO - ODIVELAS	SIGMAGEO LDA	SKYLINE PROMOÇÃO IMOBILIÁRIA	PT TM06 / ETRS89	2	2000	502	04-01-2019				
Sigmageo Lda.	ESTUDO PRÉVIO DO IC35-RANS/ENTRE-OS-RIOS	Sigmageo Lda.	TECNOFISIL, Consultores de Engenharia, S.A.	PT-TM06/ETRS89	1940	5000	610	29-07-2020				
Sigmageo Lda.	PRODUÇÃO DE CARTOGRAFIA NUMÉRICA VECTORIAL NA ESCALA 1/1.000 DO BAIRRO ARCO MARIA TERESA - Odivelas	Sigmageo Lda.	PROPRIERÁRIOS BAIRRO ARCO MARIA TERESA	PT TM06 / ETRS89	8	1000	577	13-09-2019				

Entidade Requerente	Identificação do Processo	Produtor	Proprietario	Sist. Georr#	Área / Ha	Escala	Processo	MNT/ CartTop	MNC	MNA	MNTC	Ortos
Sigmageo Lda.	PRODUÇÃO DE CARTOGRAFIA NUMÉRICA VECTORIAL NA ESCALA 1/5.000 PARA O ESTUDO PRÉVIO DA EN125-CIRCULAR DE OLHÃO	Sigmageo Lda.	TECNOFISIL, Consultores de Engenharia, S.A.	PT TM06 / ETRS89	720	5000	518	27-05-2019				
Sigmageo Lda.	Produção de Cartografia na Escala 1/5000 para o Estudo de Viabilidade da EN222-A32 Nó de Canedo / Serrinha	Sigmageo Lda.	QUADRANTE - Engenharia e Consultoria, S.A.	PT TM06 / ETRS89	891	5000	494	13-02-2019				
SLG	Boa Vista, Alenquer	SLG	IMOCRAFE	PT TM06 / ETRS89	6	2000	5046	29-03-2022				
SLG - Sociedade Lusa de Geoengenharia	Cartografia vectorial do Concelho de Mirandela	SLG - Sociedade Lusa de Geoengenharia	Município de Mirandela	PT-TM06/ETRS89	66045	10000	653	28-01-2021				
SLG - Sociedade Lusa de Geoengenharia	Cartografia vectorial do PU e Mirandela	SLG - Sociedade Lusa de Geoengenharia	Município de Mirandela	PT-TM06/ETRS89	1820	5000	679	15-09-2020				
SLG - Sociedade Lusa de Geoengenharia	Cartografia vetorial do concelho de Paredes.	SLG - Sociedade Lusa de Geoengenharia	Câmara Municipal de Paredes	PT-TM06/ETRS89	15873	5000	641	16-11-2020				
SLG - Sociedade Lusa de Geoengenharia Lda.	Cartografia Vetorial - AE A8	SLG - Sociedade Lusa de Geoengenharia Lda.	Auto Estradas do Atlântico	PT-TM06/ETRS89	12301	5000	628	03-07-2020				
SLG - Sociedade Lusa de Geoengenharia, Lda	Execução de Cartografia Homologada à Escala 1:1000 para a área da ARU da Tapada da Portagem em Sousel	SLG - Sociedade Lusa de Geoengenharia, Lda	Município de Sousel	PT TM06 / ETRS89	19	1000	490	24-07-2018				
SLG - Sociedade Lusa de Geoengenharia, Lda.	Cartografia Vetorial à escala 1:1000 de área no concelho de Vila Flor - 2019	SLG - Sociedade Lusa de Geoengenharia, Lda.	Município de Vila Flor	PT-TM06/ETRS89	138	1000	662	11-08-2020				
SLG - Sociedade Lusa de Geoengenharia, Lda.	Cartografia Digital para Mapas Estratégicos de Ruído - Zona Norte e Centro	SLG - Sociedade Lusa de Geoengenharia, Lda.	Infraestruturas de Portugal, S.A.	PT TM06 / ETRS89	32807	5000	575	19-11-2020				
SLG Norte	PP Trofa	SLG Norte	CM Trofa	PT TM06 / ETRS89	17	2000	5076	28-06-2022				
SMAS Almada	Todo o concelho de Almada, com exceção da área homologada no processo nº 212	Artop		PT TM06 / ETRS89	7482	1000	260	22-01-2014				
SMAS Almada	393 ha em 3 zonas do concelho de Almada	Artop		PT TM06 / ETRS89	393	1000	212	03-06-2013				
Socarto	UOPG 10 Alijó	Socarto	CM Alijó	PT TM06 / ETRS89	37	2000	5070	02-05-2022				
Socarto	Herdade Defesa, Moura	Socarto	INSUN	PT TM06 / ETRS89	1300	5000	5088	02-09-2022				
Socarto	Concessão Grande Lisboa 2926 ha	Socarto	Ascendi	PT TM06 / ETRS89	2926,13	5000	389	15-03-2017				
Socarto	Planos de Pormenor para o Vale da Telha, 550 hectares	Socarto	Biodesign – Arquitetura Paisagista, Planeamento e Consultoria Ambiental, Lda.	PT-TM06/ETRS89	550	5000	733	21-01-2021				
Socarto	Outeiro Pelado, Leiria	Socarto	Tubofuro	PT TM06 / ETRS89	4	2000	5085	09-06-2022				
Socarto	Ortos concelho da Batalha	Socarto	CM Batalha	PT TM06 / ETRS89	10341	10000	5094					24-05-2022
Socarto	Zona Industrial Bormela, Mondim de Basto	Socarto	CM Mondim de Basto	PT TM06 / ETRS89	26	2000	5020	05-11-2021				
Socarto	Concelho de Estremoz 4 temas	Socarto	CM Estremoz	PT TM06 / ETRS89	51380	10000	5047	16-05-2022				

Entidade Requerente	Identificação do Processo	Produtor	Proprietario	Sist. Georr#	Área / Ha	Escala	Processo	MNT/ CartTop	MNC	MNA	MNTC	Ortos
Socarto	PU Santa Marta Penaguião	Socarto	CM Santa Marta Penaguião	PT TM06 / ETRS89	97	2000	5026	05-11-2021				
Socarto	6 áreas na zona do Maciço do Calcário Estremenho	Socarto		PT TM06 / ETRS89	3781	2000	259	04-04-2014				
Socarto	Valado dos Frades	Socarto	CM Nazaré	PT TM06 / ETRS89	51	2000	5022	05-11-2021				
Socarto	R. Coimbra e Av. Manuel I Lousã	Socarto	CM Lousã	PT TM06 / ETRS89	38	2000	5037	07-01-2022				
Socarto	Cartografia vetorial à Escala 1:10 000 NDD2, para o Município de Boticas	Socarto, Lda	Câmara Municipal de Boticas	PT-TM06/ETRS89	32245	10000	748	25-07-2022				
Socarto	Produção de Ortos à escala 1:2000 para o Município de Oeiras	Socarto, Lda	Município de Oeiras	PT-TM06/ETRS89	7838,04	2000	740					28-01-2021
Socarto	Plano de Pormenor do Parque de Negócios do Casal Branco, Cartaxo	Socarto	Município do Cartaxo	PT-TM06/ETRS89	18,41	2000	777	20-08-2021				
Socarto	Cartografia Numérica Vetorial à Escala 1:2000 para a A4 - Globalvia Transmontana – MER	Socarto	Globalvia Transmontana	PT-TM06/ETRS89	3574	2000	735	21-12-2020				
Socarto	Gouveia temas não obrigatórios para PDM	Socarto	CM Gouveia	PT TM06 / ETRS89	31107	10000	5103	05-07-2022				
Socarto	cartografia vetorial à Escala 1:10 000 NDD2, para o Município de Benavente	Socarto	Município de Benavente	PT-TM06/ETRS89	52138	10000	766	22-03-2022				
Socarto	Alto Barro São Pedro do Sul	Socarto	CM São Pedro do Sul	PT TM06 / ETRS89	45	2000	5066	08-04-2022				
Socarto	Cartografia Vetorial à escala 1: 2000 – Ndd1 para Plano de Pormenor da Alameda de 1 de Março e Rua João dos Santos Simões - UOPG-6 em Tomar, com uma área 10.47ha	Socarto, Lda	Câmara Municipal de Tomar	PT-TM06/ETRS89	10,47	2000	774	09-06-2021				
Socarto	Nó de Faia, Condeixa-a-nova	Socarto	CM Condeixa-a-Nova	PT TM06 / ETRS89	14	2000	5038	07-01-2022				
Socarto	Zona Desportiva e Escolar de Odemira	Socarto	CM Odemira	PT TM06 / ETRS89	15	2000	5040	07-01-2022				
Socarto	Concelho do Barreiro	Socarto	CM Barreiro	PT TM06 / ETRS89	3639	10000	5069	09-05-2022				
Socarto	Cartografia Vetorial à escala 1: 2000 – NDD1 - Globalvia A23, com uma área de 1 206 ha	Socarto, Lda	Globalvia MNR	PT-TM06/ETRS89	1206	2000	776	14-09-2021				
Socarto	cartografia vetorial à Escala 1:10 000 NDD2, para o Município do Seixal	Socarto	Câmara Municipal do Seixal	PT-TM06/ETRS89	9545	10000	742	24-05-2022				
Socarto	Parque Tecnológico em Coimbra	Socarto				2000	118	16-09-2011				
Socarto	Ardila, Moura	Socarto	INSUN	PR TM06 / RTRS89	44	2000	5087	27-07-2022				
Socarto	Cartografia Numérica Vetorial para o Município de Lousada à escala 1:10 000, com uma área total de 12300.15 hectares	Socarto, Lda	Câmara Municipal de Lousada	PT-TM06/ETRS89	12300,15	10000	723	16-12-2020				
Socarto	Concelho de Penedono	Socarto	CM Penedono	PT TM06 / ETRS89	13371	10000	5063	06-09-2022				



Entidade Requerente	Identificação do Processo	Produtor	Proprietario	Sist. Georr#	Área / Ha	Escala	Processo	MNT/ CartTop	MNC	MNA	MNTC	Ortos
Socarto Ld.ª	Cartografia Numérica Vetorial para o Concelho de Vila Pouca de Aguiar à escala 1:10 000, que abrange uma área total de 43706.62 hectares	Socarto, Lda	Câmara Municipal de Vila Pouca de Aguiar	PT-TM06/ETRS89	43706,62	10000	720	21-12-2020				
Socarto Ld.ª	Aglomerados de Fratel, Perais e Sernadas de Ródão	Socarto Ld.ª	Câmara Municipal de Vila Velha de Ródão	PT-TM06/ETRS89	278,17	2000	718	21-12-2020				
Socarto Lda	Cartografia Numérica Topográfica à escala 1:2 000 para o Município da Maia, com hectares	Socarto Lda	Município da Maia	PT TM06 / ETRS89	8951,21	2000	457	14-06-2018				
Socarto Lda	Aquisição de Cartografia Numérica Vetorial à Escala 1:2 000 e Processo de Homologação- 1643 hectares, Proença-a-Nova	Socarto Lda	CM Proença-a-Nova	PT TM06 / ETRS89	1643	2000	418					30-10-2017
Socarto, LDA	Cartografia Vetorial à escala 1:10 000 para o Município de Viana do Castelo, com 32389.74 hectares	Socarto, LDA	Município de Viana do Castelo	PT-TM06/ETRS89	32389,74	10000	690	08-09-2020				
Socarto, LDA	Cartografia Numérica Vetorial à Escala 1:2 000 da Zona Industrial de Oliveira do Hospital (PPZIOH), com 53.45 hectares	Socarto, LDA	Município de Oliveira do Hospital	PT-TM06/ETRS89	53,45	2000	691	06-08-2020				
Socarto, Lda	Produção de Cartografia Numérica Vetorial e Ortofotomapas à escala 1:2 000 para o Plano de Intervenção no Espaço Rústico previsto para a UOPG 06_10.12 hectares - Sernancelhe	Socarto, Lda	Município de Sernancelhe	PT TM06 / ETRS89	10,12	2000	498	21-12-2018				
Socarto, Lda	Cartografia à escala 1:10000 da Comunidade Intermunicipal do Cávado com 128080.39 hectares - Amares, Barcelos, Braga, Esposende, Terras de Bouro, Vila Verde	Socarto, Lda	Comunidade Intermunicipal do Cávado	PT TM06 / ETRS89	120317	10000	561	27-08-2019				
Socarto, Lda	Cartografia Vetorial à escala 1:2 000 para o Plano de Pormenor E54 em Póvoa de Varzim_ 5 hectares	Socarto, Lda	Município da Póvoa de Varzim	PT-TM06/ETRS89	5	2000	606					20-01-2020
Socarto, Lda	Aquisição de Cartografia Digital para a revisão do Plano Diretor Municipal de Góis_26643.85 hectares	Socarto, Lda	Município de Góis	PT TM06 / ETRS89	26643,85	10000	463	22-06-2018				
Socarto, Lda	Cartografia Numérica Vectorial à escala 1:10 000 para a revisão do Plano Director Municipal de Vila Real 37880.28 hectares	Socarto, Lda	Município de Vila Real	PT TM06 / ETRS89	37880,28	10000	548	15-05-2019				
Socarto, Lda	Elaboração de Cartografia Vetorial à Escala 1/10 000 do Concelho de Arruda dos Vinhos_7795.9	Socarto, Lda	Município de Arruda dos Vinhos	PT-TM06/ETRS89	7795,9	10000	592	03-12-2019				
Socarto, Lda	Cartografia Numérica Vetorial à escala 1:10 000 para a Região de Leiria, que abrange uma área total de 253056.93 hectares	Socarto, Lda	Comunidade Intermunicipal da Região de Leiria	PT-TM06/ETRS89	253056,93	10000	674	11-09-2020				
Socarto, LDA	Cartografia Vetorial à escala 1:1000 para o PP UOG2 em Lagos, que abrange uma área total de 8.75 hectares	Socarto, LDA	Câmara Municipal de Lagos	PT-TM06/ETRS89	8,75	1000	673	11-08-2020				
Socarto, Lda	Cartografia à escala 1:5 000 para a ligação Norte da Covilhã à A23 com 279.26 hectares	Socarto, Lda	SCUTVIAS – Autoestradas da Beira Interior, SA	PT TM06 / ETRS89	279,26	5000	516	27-02-2019				
Socarto, Lda	Ortofotocartografia à escala 1:10 000 do concelho de Vila Velha de Ródão, com 32991.16ha	Socarto, Lda	Câmara Municipal de Vila Velha de Ródão	PT-TM06/ETRS89	32991,16	10000	616					05-03-2020
Socarto, LDA	Cartografia Numérica Vectorial à escala 1:10 000 do Concelho de São Brás de Alportel, que abrange uma área total de 15336.92 hectares	Socarto, LDA	Câmara Municipal de São Brás de Alportel	PT-TM06/ETRS89	15336,92	10000	632	15-04-2020				
Socarto, Lda	Execução de cartografia Numérica Vetorial à Escala 1: 10 000 para o concelho de Soure_26596.4 hectares	Socarto, Lda	Município de Soure	PT TM06 / ETRS89	26596,4	10000	481	15-06-2018				
Socarto, Lda	Cartografia Numérica Vetorial à Escala 1:10 000 para a Comunidade Intermunicipal do AVE, total de 113061.47 hectares	Socarto, Lda	Comunidade Intermunicipal do AVE	PT-TM06/ETRS89	113061,47	10000	699	05-02-2021				
Socarto, Lda	Elaboração de Cartografia Homologada à Escala 1/10000 do Concelho de Vila Nova de Cerveira- 11372.16	Socarto, Lda	Vila Nova de Cerveira	PT-TM06/ETRS89	11372,16	10000	587	28-11-2019				
Socarto, Lda	Cartografia Vetorial à escala 1:2000 para o Plano de Pormenor de Avessadas em Tomar com 112 hectares	Socarto, Lda	CM Tomar	PT-TM06/ETRS89	112	2000	714	16-11-2020				

Entidade Requerente	Identificação do Processo	Produtor	Proprietario	Sist. Georr#	Área / Ha	Escala	Processo	MNT/ CartTop	MNC	MNA	MNTC	Ortos
Socarto, Lda	Produção de Cartografia Vetorial e Ortofotomapas à escala 1:2000 para o Plano de Urbanização da Área de Fracionamento Ilegal da Propriedade Rústica de Vila Nova de Milfontes com 1287.99 hectares	Socarto, Lda	Município de Odemira	PT TM06 / ETRS89	1287,99	2000	549					13-05-2019
Socarto, Lda	Cartografia Digital Homologada à escala 1:5 000 na Concessão Beiras Litoral e Alta no lanço Guarda / Vilar Formoso_3590.21 hetares	Socarto, Lda	Ascendi	PT TM06 / ETRS89	3590,21	5000	536					10-04-2019
Socarto, Lda	Aquisição de Serviços para Execução de Cartografia Numérica Vetorial à Escala 1:2000 para o Concelho de Cascais_9740.17	Socarto, Lda	Município de Cascais	PT-TM06/ETRS89	9740,17	2000	595					20-12-2019
Socarto, Lda	Elaboração de Cartografia Numérica Vetorial e Ortofotomapas à escala 1:10 000 do Concelho de Baião-17452.83 hetares	Socarto, Lda	Município de Baião	PT TM06 / ETRS89	17452,83	10000	570					27-06-2019
Socarto, Lda	Atualização da Cartografia Vetorial à escala 1:10 000 do Município de Arcos de Valdevez_44759.64 hetares	Socarto, Lda	Município de Arcos de Valdevez	PT TM06 / ETRS89	44759,64	10000	580					12-11-2019
Socarto, LDA	Cartografia numérica vectorial à escala 1:10 000 de Avis com 61479.73 hectares	Socarto, LDA	Município de Avis	PT-TM06/ETRS89	61479,73	10000	704					27-10-2020
Socarto, Lda	Cartografia Vetorial à escala 1:2000 para o Plano de Pormenor de Salvaguarda do Campo Militar de São Jorge de Aljubarrota em Porto de Mós, que abrange uma área 168 hectares	Socarto, Lda	Câmara Municipal de Porto de Mós	PT-TM06/ETRS89	168	2000	702					16-12-2020
Socarto, Lda	Aquisição de Cartografia Digital de duas cartas SCN 10k relativas à zona de sete Fontes_7763.38 hectares - Braga	Socarto, Lda	Município de Braga	PT TM06 / ETRS89	7763,38	10000	509					07-12-2018
Socarto, Lda	Levantamento aerofotogramétrico do PP de Marinhas Rio Maior-57 hetares	Socarto, Lda	Município de Rio Maior	PT TM06 / ETRS89	57	2000	573					25-10-2019
Socarto, Lda	Cartografia Vetorial 1/5000 para o Concelho de Santo Tirso_14343.78	Socarto, Lda	Município de Santo Tirso	PT-TM06/ETRS89	14343,78	5000	605					20-12-2019
Socarto, Lda	“Execução de Cartografia Numérica Topográfica à escala 1: 10 000 para o Município de Sines 20 349 hetares	Socarto, Lda	Município de Sines	PT TM06 / ETRS89	20349	10000	423					19-09-2017
Socarto, Lda	Execução de Cartografia Numérica Vetorial e Ortofotomapas, na Concessão Beiras Litoral e Alta- 5 794 hetares	Socarto, Lda	Ascendi	PT TM06 / ETRS89	5794	5000	410					03-08-2017
Socarto, Lda	Produção de cartografia numérica vetorial à escala 1:2000_Vila_Meã_241.59 hectares	Socarto, Lda	Município de Amarante	PT TM06 / ETRS89	241,59	2000	514					14-02-2019
Socarto, Lda	Produção de cartografia digital e ortofotomapas à escala 1:2 000 da zona do Plano de Urbanização (PU) de Arouca_487.11 hetares_	Socarto, Lda	Município de Arouca	PT TM06 / ETRS89	487,11	2000	496					16-01-2019
Socarto, Lda	Execução de cartografia Numérica à Escala 1:2000 do concelho de Sernancelhe com 59.41 hectares	Socarto, Lda	Município de Sernancelhe	PT TM06 / ETRS89	59,41	2000	529					11-03-2019
Socarto, Lda	levantamento aerofotogramétrico do PP da Coitadinha – Salvaterra de Magos- 46 hetares	Socarto, Lda	Município de Salvaterra de Magos	PT TM06 / ETRS89	46	2000	560					15-07-2019
Socarto, Lda	Produção de cartografia digital à escala 1:10 000 para o Município de Arouca- 33641.59 HETARES	Socarto, Lda	Município de Arouca	PT TM06 / ETRS89	33641,59	10000	566					08-01-2020
Socarto, LDA	Cartografia numérica vetorial à escala 1:10 000 para o Município de Sabrosa, 15692.45 hectares	Socarto, LDA	Município de Sabrosa	PT-TM06/ETRS89	15692,45	10000	686					28-08-2020
Socarto, Lda	Cartografia numérica vetorial à escala 1:10 000 do concelho de Vila Velha de Ródão, com 32991.16ha	Socarto, Lda	Câmara Municipal de Vila Velha de Ródão	PT-TM06/ETRS89	32991,16	10000	615					21-04-2020
Socarto, LDA	Cartografia PP Remate Poente Av ate ao Mar em Gaia, 7 hectares	Socarto, LDA	Município de Vila Nova de Gaia	PT-TM06/ETRS89	7	2000	685					01-04-2021
Socarto, Lda	Cartografia Numérica Vetorial à Escala 1:10 000 para o Município de Mesão Frio, com área total de 2664.87 hectares.	Socarto, Lda	Município de Mesão Frio	PT-TM06/ETRS89	2664,87	10000	716					14-12-2020

Entidade Requerente	Identificação do Processo	Produtor	Proprietario	Sist. Georr#	Área / Ha	Escala	Processo	MNT/ CartTop	MNC	MNA	MNTC	Ortos
Socarto, Lda	Elaboração de cartografia à escala 1:5000 para o sublanço Abrantes a Alferrarede - A23_372.72 hectares	Socarto, Lda	SCUTVIAS – Autoestradas da Beira Interior, SA	PT TM06 / ETRS89	372,72	5000	525	17-05-2019				
Socarto, Lda	Levantamento aerofotogramétrico dos PP da Gandra, Vale Murta e do Parque Industrial Figueira da Foz_100 hetares	Socarto, Lda	Município da Figueira da Foz	PT TM06 / ETRS89	100	2000	565				15-05-2019	
Socarto, Lda	Cartografia vetorial à escala 1:1000 para aglomerado de Vila Velha de Rodão	Socarto, Lda	Câmara Municipal de Vila Velha de Rodão	PT-TM06/ETRS89	470,45	1000	715	16-11-2020				
Socarto, LDA	Cartografia Numérica Vetorial à Escala 1:10 000 dos Concelhos de Vale de Cambra e Oliveira de Azeméis, que abrange uma área total de 31377.41 hectares	Socarto, LDA	Município de Vale de Cambra e de Oliveira de Azeméis	PT-TM06/ETRS89	31377,41	10000	683	16-12-2020				
Socarto, Lda	Execução de cartografia Numérica à Escala 1:10000 do concelho de Sernancelhe com 22861.22 hectares	Socarto, Lda	Município de Sernancelhe	PT TM06 / ETRS89	22861,22	10000	528	01-02-2019				
Socarto, Lda	Ortofotocartografia à escala 1:2000 para algumas zonas urbanas do Médio Tejo, que abrange uma área total de 50500 hetares	Socarto, Lda	Comunidade Intermunicipal do Médio Tejo	PT TM06 / ETRS89	50500	2000	497					22-01-2019
Socarto, LDA	Cartografia Numérica Vetorial à Escala 1:10 000 do concelho de Ribeira de Pena, numa área total de 21990.30 hectares	Socarto, LDA	Município de Ribeira de Pena	PT-TM06/ETRS89	21990,3	10000	684	15-09-2020				
Socarto,LDA	Atualização da cartografia topográfica para o Município de Vila Nova de Gaia à escala 1:5 000, com 16846,43 hectares	Socarto,LDA	Câmara Municipal de Vila Nova de Gaia	PT-TM06/ETRS89	16846,43	5000	737	14-04-2021				
Socarto,LDA	Cartografia vetorial à escala 1:2 000 num terreno rústico_64.4 ha no concelho de Ourique	Socarto,LDA	APHRIA	PT-TM06/ETRS89	64,4	2000	624	26-02-2020				
Sociedade Agro - Turística do Rio Mourinho, S.A.	Produção de Cartografia à escala 1/1 000, para apoio ao Plano de Pormenor do Pego do Altar,concelho de Alcácer do Sal com aproximadamente 480 ha	Artop, Aero-Topográfica, LDA	Sociedade Agro - Turística do Rio Mourinho, S.A.	HG DATUM 73	480	1000	300	08-01-2015				
Sociedade Polis Litoral Sudoeste SA	Generalização do Levantamento Topográfico para a Esc.1/1000 da Entrada da Barca, Odemira	Sigmageo Lda	Sociedade Polis Litoral Sudoeste SA	PT TM06 / ETRS89	13	1000	341	04-03-2016				
Sociedade Polis Litoral Sudoeste SA	Generalização do Levantamento Topográfico para a Esc.1/1000 do Monte Clérigo e Zona Adjacente, Aljezur	Sigmageo Lda	Sociedade Polis Litoral Sudoeste SA	PT TM06 / ETRS89	7	1000	342	04-03-2016				
Sociedade Termal de Unhais da Serra, Lda	Cartografia 1:2000 para PP de Unhais da Serra, Covilhã	Aero-topográfica, lda.	Sociedade Termal de Unhais da Serra, Lda	HG DATUM 73	30	2000	313	24-06-2015				
SONAE Turismo	Zona de Boure, concelho de Castelo da Paiva	Triangular e Nível				1000	101	02-12-2010				
Square MMartins LDA	Levantamento Topográfico de 121 ha da Herdade do Serrinho - Ourique	Square MMartins LDA	Câmara Municipal de Ourique	PT TM06 / ETRS89	121,11	2000	556	14-11-2019				
T.E.G.-Consultores de Engenharia, Lda	Estudo da Ligação da Zona Industrial de Cabeça de Porca à A11	Sigmageo Lda.	T.E.G.-Consultores de Engenharia, Lda	PT-TM06/ETRS89	200	1000	668	04-08-2020				
Tecnimapa	107 ha em Ferreira do Alentejo	Tecnimapa		HG DATUM 73	107	2000	153	04-05-2012				
TeroMovigo	EN125 Circular de Olhão	TeroMovigo	IP	PT TM06 / ETRS89	244	2000	5050	11-03-2022				
Tetratopos	43 ha na Lousã	Tetratopos		HG DATUM 73	43	2000	179	22-05-2013				
Tetratopos	73 ha da Vila de Alvaiázere	Tetratopos			73	2000	120				07-11-2011	
TetraTopos	Zona urbana da Lousã, 35 hectares	Tetratopos			35	2000	106	04-04-2011				

Entidade Requerente	Identificação do Processo	Produtor	Proprietario	Sist. Georr#	Área / Ha	Escala	Processo	MNT/ CartTop	MNC	MNA	MNTC	Ortos
Tetratopos - Técnicas Topográficas, Lda.	Zona Industrial da Pereira - Miranda do Corvo - 48 ha	Tetratopos - Técnicas Topográficas, Lda.	CM de Miranda do Corvo	HG DATUM 73	48	2000	291	08-09-2014				
The USE Concept, Lda.	Atualização da Cartografia 1:10 000 do Concelho de Arraiolos, área de 68.400 hectares.	The USE Concept, Lda.	Câmara Municipal de Arraiolos	PT-TM06/ETRS89	68400	10000	785	03-09-2021				
The USE Concept, Lda.	Levantamento topográfico de 34 ha para Plano de Urbanização na freguesia de Alcabideche	The USE Concept, Lda.	Mundiparque - Parques comerciais e de Lazer, S.A.	PT-TM06/ETRS89	34	2000	667	14-04-2021				
Tophl	Figueiral Comporta, Alcácer do Sal	Tophl	Herdade Comporta	PT TM06 / ETRS89	100	2000	5074	13-07-2022				
TOPHL	Cartografia Topográfica 1:1000 Viseu	TOPHL LDA	Câmara Municipal de Viseu	PT TM06 / ETRS89	1,11	1000	471	04-01-2019				
TopHL	PP Alcains	TopHL	Fábricas Lusitana	PT TM06 / ETRS89	1	2000	5024	05-11-2021				
Topoterra	36 ha no Monte Olivete, concelho de Torres Vedras	Topoterra		PT TM06 / ETRS89	36	1000	180	03-10-2012				
TURISMO DA SERRA DA ESTRELA, TURISTRELA, S.A.	10ha pertencentes ao Plano de Pormenor das Penhas da Saúde - Covilhã	LUÍS MIGUEL NAVE FIGUEIREDO NUNES	TURISMO DA SERRA DA ESTRELA, TURISTRELA, S.A.	HG DATUM 73	10	2000	344	04-02-2016				
USE Concept	Ilhas, Arraiolos	USE Concept	CM Arraiolos	PR TM06 / ETRS89	111	2000	5051	04-02-2022				
Use Concept	Herdade Morgado de Arge, Portimão	Use Concept	Gravity Intuition	PT TM06 / ETRS89	352	2000	5057	24-05-2022				
Vale da Rã- Investimentos turísticos	411 ha em Budens, concelho de Vila do Bispo	SigmaGeo		HG DATUM 73	411	500	147	14-03-2012				
VALIMAR - Comunidade Urbana do Vale do Lima	70 ortos e 49 folhas dos concelhos de Arcos de Valdevez, Ponte da Barca, Ponte de Lima e Viana do Castelo	Geoglobal				10000	56	31-08-2007	31-08-2007	31-08-2007		10-10-2008
VGABF	33 ha no Parque temático de Albufeira	Municípa		PT TM06 / ETRS89	33	2000	218				31-05-2013	
Viamapa	IP2_PTG-ETZ - 175,160 ha	Viamapa	TPF	PT-TM06/ETRS89	175,16	2000	783	03-09-2021				
Viamapa	Parque de material e oficinas do Mondego	Viamapa	Quadrante	PT TM06 / ETRS89	5	2000	5052	18-03-2022				
Viamapa	Cartografia Numérica Vetorial Gondomar - 14000ha	Viamapa	Município de Gondomar	PT-TM06/ETRS89	14000	10000	664	31-03-2021				
Viamapa	VARIANTE À EN210 ENTRE LORDELO E CORGO" CARTOGRAFIA -140ha	Viamapa	Infraestruturas de Portugal	PT-TM06/ETRS89	140	2000	678	15-10-2020				
Viamapa	EN2 - SÃO BRÁS DE ALPORTEL E LIGAÇÃO À A22 REQUALIFICAÇÃO (105ha)	VIAMAPA	OPTIMYZER E IP	PT-TM06/ETRS89	105	1000	617	26-06-2020				
Viamapa	EN118, Samora Correia/Salvaterra de Magos	Viamapa	Optimzyer	PT TM06 / ETRS89	90	2000	5081	13-07-2022				
Viamapa	ER322-3 Favaios, Pinhão, Alijó	Viamapa	Viamapa	PT TM06 / ETRS89	79	1000	5092	10-08-2022				
Viamapa S.A.	Levantamento de terreno com 3,7 ha em Santo Tirso	Viamapa S.A.	Pacoli-propriedades De Construção E Investimentos Imobiliários Lda	PT TM06 / ETRS89	3,7	1000	542	19-06-2019				

Entidade Requerente	Identificação do Processo	Produtor	Proprietario	Sist. Georr#	Área / Ha	Escala	Processo	MNT/ CartTop	MNC	MNA	MNTC	Ortos
Viamapa SA	Cartografia Numérica Vetorial do Município do Marco de Canaveses - 22939ha	Viamapa SA	Município do Marco de Canaveses	PT-TM06/ETRS89	22939	10000	681	11-05-2021				
Viamapa SA	Cartografia topográfica à escala 1:2000 no terreno da Picaria em Santo Tirso de 31ha	Viamapa SA	Viamapa SA	PT TM06 / ETRS89	31	2000	445	21-12-2017				
Viamapa SA	Penhas da Saúde 7ha	Viamapa SA	TURISTRELA	PT-TM06/ETRS89	7	2000	713	30-09-2020				
Viamapa SA	IP1 (A20) – Nó dos Carvalhos (km 0+250) e Ponte do Freixo (103.6ha)	Viamapa SA	Infraestruturas de Portugal	PT-TM06/ETRS89	103,6	2000	757	28-01-2021				
Viamapa SA	Fornecimento de cartografia à escala 1:1.000 de 20.5ha - UOPG3 Póvoa de Varzim	Viamapa SA	Viamapa SA	PT TM06 / ETRS89	20,5	1000	446	21-12-2017				
Viamapa SA	Lev.Cartográfico de loteamento da Qta do Anjo à escala 1:1000(161.82ha)	Viamapa SA	Consulplano SA	PT TM06 / ETRS89	161,8268	1000	576	28-11-2019				
Viamapa SA	Cartografia 1/1000 - INTERFACE RODOFERROVIÁRIA / EN 14", 10,5ha	Viamapa SA	Infraestruturas de Portugal	PT-TM06/ETRS89	10,5	1000	752	14-01-2021				
VIAMAPA, S. A. / stereocarto	Serviço de Produção de Cartografia Vectorial à escala 1:1000 para o Concelho de Lisboa - Lote 4 - Zona Oriental	VIAMAPA, S. A. / stereocarto	Câmara Municipal de Lisboa	PT TM06 / ETRS89	1691	1000	534	04-05-2021				
VIAMAPA, S. A. / Stereocarto	Serviço de Produção de Cartografia Vectorial à escala 1:1000 para o Concelho de Lisboa - Lote 2	VIAMAPA, S. A. / Stereocarto	Câmara Municipal de Lisboa	PT-TM06/ETRS89	4208	1000	590	28-02-2022				
Viamapa, S.A.	Serviço de Produção de Cartografia Vetorial à escala 1:1000 para o Concelho de Lisboa - Lote 3 - Zona Norte	Viamapa / Stereocarto	Câmara Municipal de Lisboa	PT TM06 / ETRS89	1780	1000	523	18-01-2021				
Viamapa.SA	Acessibilidades à Zona Industrial de Campo Maior(120.320 ha)	Viamapa.SA	OPTIMYZER	PT TM06 / ETRS89	120,32	1000	553	03-10-2019				
Viamapa.SA	Traçado entre a Rotunda da EN201 na Vila do Prado e a EM540 em Cabanelas - 8ha	Viamapa.SA	Camara Municipal de Vila Verde	PT-TM06/ETRS89	8	1000	706	16-12-2020				
White Lake	Meia Praia, concelho de Lagos	Nível				1000	123	16-01-2012				