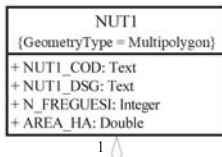
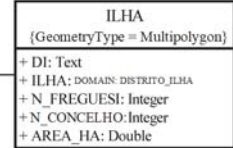
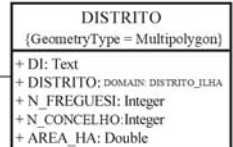

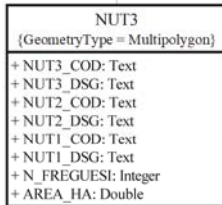
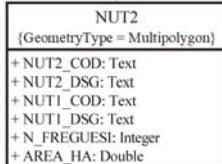


Tabela Relacionada: INF_FONTE_TROCO

+ TROCO: Text
+ DES_FONTE: Text
+ TIPO_FONTE: DOMAIN: TF
+ DATA: Date
+ OBSERVACOES: Text



Designação	Significado
BST	Estado do Limite Administrativo
EA	Entidade Administrativa
ICC	Caracteres Identificadores de País
MOL	Significado da Linha
TAA	Tipo de Área Administrativa
TF	Tipo de Fonte
USE	Nível do Limite Administrativo



Domain: TF
1 = LEI
2 = DECRETO-LEI
3 = DECRETO
4 = PORTARIA
5 = RETIFICAÇÃO
6 = ACÇÃO ADMINISTRATIVA COMUM
7 = SENTENÇA DE TRIBUNAL ADMINISTRATIVO
8 = PROCEDIMENTO DELIMITAÇÃO ADMINISTRATIVA
9 = DADOS INSTITUTO GEOGRÁFICO DO EXÉRCITO
10 = CADASTRO GEOMÉTRICO DA PROPRIEDADE RÚSTICA
11 = CENSOS 2001
12 = DECLARAÇÃO
13 = DECRETO LEGISLATIVO REGIONAL
14 = DADOS DA DIREÇÃO REGIONAL DO ORDENAMENTO DO TERRITÓRIO E AMBIENTE (R. A. MADEIRA)
15 = OFÍCIO
16 = DADOS DA DIREÇÃO REGIONAL DO ORDENAMENTO DO TERRITÓRIO (R. A. MADEIRA)
17 = DADOS DO INSTITUTO HIDROGRÁFICO

Domain: EA
010101 = AGADÃO
010102 = AGUADA DE BAIÇO
(...)
480204 = SANTA CRUZ DAS FLORES
490101 = CORVO
98 = ESPANHA
99 = OCEANO ATLÂNTICO

Domain: CONCELHO
0101 = ÁGUEDA
0102 = ALBERGARIA-A-VELHA
(...)
4802 = SANTA CRUZ DAS FLORES
4901 = CORVO

Domain: DISTRITO_ILHA
01 = AVEIRO
02 = BEJA
(...)
48 = ILHA DAS FLORES (AÇORES)
49 = ILHA DO CORVO (AÇORES)

DOMAIN: MOL
1 = LIMITE E LINHA DE COSTA
2 = LINHA DE COSTA
7 = LIMITE EM TERRA
9 = LIMITE NA ÁGUA

DOMAIN: BST
1 = DEFINIDO
2 = POR ACORDAR
3 = NÃO ACORDADO
4 = NÃO CONFIRMADO
998 = NÃO APLICÁVEL

DOMAIN: TAA
1 = ÁREA PRINCIPAL
3 = ÁREA SECUNDÁRIA
4 = ÁREA ESPECIAL
5 = ÁREA COSTEIRA
7 = ÁREA DE "ÁGUAS INTERIORES"

DOMAIN: USE
1 = 1ª ORDEM
2 = 2ª ORDEM
3 = 3ª ORDEM
4 = 4ª ORDEM
5 = 5ª ORDEM
6 = 6ª ORDEM
998 = NÃO APLICÁVEL

DOMAIN: ICC
AD = ANDORRA
(...)
ES = ESPANHA
(...)
PT = PORTUGAL
(...)
VA = CIDADE DO VATICANO