



### Legenda

-  Territórios vulneráveis (Portaria 301/2020)
-  Restantes freguesias

Fontes:  
Carta Administrativa Oficial de Portugal (DGT, 2020)  
Territórios vulneráveis (Portaria n.º 301/2020 de 24 de dezembro)

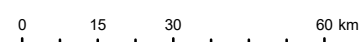


### Territórios vulneráveis (Portaria n.º 301/2020 de 24 de dezembro)

Direção de Serviços de Ordenamento do Território

07/02/2022

Escala: 1/1 500 000



PT - TM06/ETRS89

Elipsóide de referência: GRS80  
Projeção cartográfica:  
Transversa de Mercator  
Datum Altimétrico:  
Marégrafo de Cascais

Origem das coordenadas  
rectangulares  
Lat 39º 40' 05". 73N, Long 8º 07'  
59". 19W  
Falsa Origem: M=0mm P=0m